



AGENȚIA PENTRU PROTECȚIA MEDIULUI SĂLAJ

DECIZIA ETAPEI DE ÎNCADRARE

Nr. 109 din 26.09.2023

Ca urmare a solicitării de emitere a acordului de mediu adresate de **Sabcar SRL**, cu sediul județul Cluj, com. Poieni, loc. Morlaca, nr. 408B, înregistrată la APM Salaj cu nr. 3475/26.04.2023, în baza:

- **Legii nr. 292/2018** privind evaluarea impactului anumitor proiecte publice și private asupra mediului, și a

- **Ordonanței de Urgență a Guvernului nr. 57/2007** privind regimul ariilor naturale protejate, conservarea habitatelor naturale, a florei și faunei sălbatice, aprobată cu modificări și completări prin **Legea nr. 49/2011**, cu modificările și completările ulterioare,

autoritatea competentă pentru protecția mediului APM Sălaj decide, ca urmare a consultărilor desfășurate în cadrul ședinței Comisiei de Analiză Tehnică din data de 21.08.2023, că proiectul: „**Exploatare agregate minerale - perimetrul Șesul Băbiului Sabcar**”, propus a fi amplasat în jud. Sălaj, comuna Almașu, satul Almașu, extravilan, albia majoră a râului Băbiu,

nu se supune evaluării impactului asupra mediului și nu se supune evaluării impactului asupra corpurilor de apă.

Justificarea prezentei decizii:

I. Motivele pe baza cărora s-a stabilit necesitatea efectuării evaluării impactului asupra mediului sunt următoarele:

a). Proiectul se încadrează în sub incidența Legii nr. 292/2018 privind evaluarea impactului anumitor proiecte publice și private asupra mediului, fiind încadrat în anexa nr. 2, la pct. 2, lit. a) - cariere, exploatare miniere de suprafață și de extracție a turbei, altele decât cele prevăzute în anexa nr. 1;

- decizia s-a luat în baza unei examinări care a luat în considerare informațiile furnizate de către titular și a utilizat criteriile de selecție prevăzute în anexa nr. 3 la Legea nr. 292/2018 privind evaluarea impactului anumitor proiecte publice și private asupra mediului;

- prezenta solicitare a fost mediatizată prin publicare anunț în Ziarul Graiul Sălajului, afișare și înregistrare anunț la sediul Primăriei Comunei Almașu, precum și la sediul și pe pagina de internet a APM Sălaj, iar proiectul de Decizie etapă de încadrare a fost postat pe pagina de internet a APM Sălaj;

- criteriile de selecție pentru stabilirea necesității efectuării evaluării impactului asupra mediului au vizat caracteristicile proiectului, localizarea proiectului și caracteristicile impactului potențial, astfel:



AGENȚIA PENTRU PROTECȚIA MEDIULUI SĂLAJ

Adresa: Str. Parcului nr. 2, loc. Zalău, jud. Sălaj, Cod 450045

E-mail: office@apmsj.anpm.ro; Tel. 0260-662619, 0260-662621; Fax 0260-662622

Operator de date cu caracter personal, conform Regulamentului (UE) 2016/679



b) Caracteristicile proiectului:

b₁) dimensiunea și concepția întregului proiect: prin proiect se propune exploatarea prin mijloace proprii a agregatelor minerale reprezentate de nisip și pietriș, cantonate în albia majoră a râului Băbiu, mal drept, în scopul valorificării acestora în stare brută și prelucrată în domeniul construcțiilor. Lucrările se vor desfășura într-un perimetru de exploatare în suprafață de 3000 mp.

Coordonatele Stereo 70" ce delimitează suprafața perimetrului sunt următoarele:

Nr. punct	X	Y
1.	607.471	354.368
2.	607.486	357.365
3.	607.512	354.352
4.	607.534	354.418
5.	607.486	354.340

Exploatarea resursei minerale va consta în realizarea lucrărilor miniere de deschidere, pregătire și exploatare, prin respectarea succesiunii fazelor care impun aceste procese:

- **lucrări miniere de deschidere:** accesul la perimetrul de exploatare se va face din drumul județean DJ 108N, până în localitatea Almașu, apoi se continuă spre localitatea Băbiu, pe partea dreaptă a drumului, la circa 2 km de localitatea Almașu, iar apoi pe un drum de exploatare existent pe o lungime de cca. 50 m; deschiderea zăcământului se va realiza prin executarea accesului la treapta 1 de exploatare, cota +349m, în partea nord estică a perimetrului;

- **lucrări minere de pregătire:** zăcământul prezintă copertă de sol vegetal nisipos cu grosimea de 0,75 m; se vor executa lucrări ușoare de descopertare cu ajutorul utilajelor din dotare (buldozer, excavator) pentru îndepărtarea stratului acoperitor; descopertarea se va executa în avans față de lucrările de exploatare a nisipului și pietrișului;

- **lucrări de exploatare:** exploatarea balastrului se va realiza mecanizat, prin aplicarea metodei de exploatare în trepte drepte descendente de exploatare (două trepte), prima până la cota +349 m și a doua între +343 m. Lucrările de exploatare se vor desfășura până la 1 m deasupra nivelului freatic, aflat la cota +342 m. Unghiul de taluz va fi de 45°. Nisipul și pietrișul brut exploatat în cantitate de 30.750 mc va fi încărcat direct în autobasculante și transportat fie la stație de spălare sortare, fie la beneficiari;

- **lucrări de haldare:** solul vegetal și materialul steril va fi depozitat în partea de nord a amplasamentului, urmând a fi utilizat la realizarea lucrărilor de refacere a amplasamentului. Volumul total rezultat va fi de 2250 mc, din care: sol vegetal 750 mc, iar nisip argilos 1500 mc.

Depozitele de sol vegetal și de material steril sunt temporare, vor fi utilizate la finalizarea lucrărilor de exploatare pentru refacerea amplasamentului, conform planului de refacere a mediului și proiectului tehnic de refacere a mediului.

Datorită specificului activității de exploatare nu se vor realiza construcții pe amplasament care să necesite demolare după încetarea activității în balastieră.

După exploatarea resurselor de pe amplasament, sau în situația când nu se va mai solicita un alt permis pentru continuarea exploatării, se vor executa lucrările necesare prevăzute în Planul de refacere a mediului astfel încât terenul să fie adus la starea inițială.

b₂) cumularea cu alte proiecte existente și/sau aprobate: lucrările necesare realizării proiectului nu se suprapun cu alte proiecte existente sau planificate în zonă;

b₃) utilizarea resurselor naturale, în special a solului, a terenurilor, a apei și a biodiversității: proiectul va folosi terenul în suprafață de 10.600 mp, din care perimetrul de exploatare este de 3000 mp, prin exploatarea unei rezerve minerale de pietriș și nisip de 3.000 mc extras geologic până la 1 m deasupra nivelului freatic.

AGENȚIA PENTRU PROTECȚIA MEDIULUI SĂLAJ

Adresa: Str. Parcului nr. 2, loc. Zalău, jud. Sălaj, Cod 450045

E-mail: office@apmsj.anpm.ro; Tel. 0260-662619, 0260-662621; Fax 0260-662622

Operator de date cu caracter personal, conform Regulamentului (UE) 2016/679

b4) cantitatea și tipurile de deșeuri generate/gestionate: gestionarea deșeurilor, atât pe timpul execuției, cât și în perioada de funcționare se va realiza conform OUG nr. 92 din 2021 privind regimul deșeurilor cu modificările ulterioare, aprobată prin Legea nr.17/2023.

În perioada de execuție a proiectului și după realizarea proiectului vor rezulta deșeuri care, vor fi colectate selectiv și se vor valorifica/elimina numai prin operatori economici autorizați.

b5) poluarea și alte efecte negative: nu există posibilitatea apariției unor emisii semnificative în niciunul din factorii de mediu dacă vor fi respectate următoarele măsuri:

- **pentru factorul de mediu apă:**
 - pentru evitarea poluării pânzei freatice, lucrările de exploatare nu vor coborî la mai puțin de 1 m deasupra pânzei freatice;
 - pe amplasament nu se vor depozita substanțe toxice și periculoase;
 - alimentarea mijloacelor de transport se va face doar în stațiile de distribuție, iar a utilajelor de extracție se va face pe amplasament prin asigurarea retenției secundare în caz de scurgeri accidentale cu combustibil;
 - utilajele și vehiculele nu se vor spăla pe amplasament, iar reparațiile utilajelor se vor face în ateliere specializate;
 - se va respecta lățimea zonei de protecție a cursului de apă, conform Legii Apelor nr. 107/2006 cu modificările ulterioare, pe toată lungimea perimetrului;
- **pentru factorul de mediu aer:**
 - stropirea căi de acces în perioadele secetoase pentru limitarea emisiilor de pulberi în suspensie și sedimentabile;
 - în cazul producerii de scurgeri de ulei/combustibili se va acționa imediat cu mijloace absorbante;
 - verificarea periodică a stării tehnice a utilajelor din dotare.
- **pentru zgomot și vibrații:**
 - pentru a evita producerea poluării fonice, toate utilajele care produc zgomot și/sau vibrații vor fi menținute în stare bună de funcționare;
 - nu se vor efectua lucrări noaptea (inclusiv transporturi);
 - utilizarea de utilaje și instalații moderne, cu un nivel scăzut de zgomot generat;
 - se vor alege pe cât posibil rute de transport ce vor ocoli zonele locuite;
 - așezările umane se află la o distanță de circa 2,5 km față de perimetrul de exploatare;
- **pentru sol și subsol :**
 - în cazul producerii de scurgeri de ulei/combustibili se va acționa imediat cu mijloace absorbante;
 - prin realizarea lucrărilor de refacere prevăzute în proiectul tehnic, rambleere, amenajare suprafață, depunerea de sol vegetal și însămânțare impactul asupra solului va fi reabilitat;

b6) riscurile de accidente majore și/sau dezastre relevante pentru proiectul în cauză, inclusiv cele cauzate de schimbările climatice, conform informațiilor științifice: nu este cazul, proiectul nu intră sub incidența legislației privind controlul activităților care prezintă pericole de accidente majore în care sunt implicate substanțe periculoase;

b7) riscurile pentru sănătatea umană - de ex., din cauza contaminării apei sau a poluării atmosferice: nerespectarea tehnologiei de exploatare. Se vor lua toate măsurile necesare să fie respectate toate prevederile legilor în vigoare, atât pe timpul execuției lucrărilor, cât și pe timpul funcționării construcției.

Datorită condițiilor de amplasament existente, nu este necesară amenajarea unei **organizări de șantier**. Pentru necesitățile de folosință uzuală (adăpost, magazie, vestiar, etc.) se va amplasa un container metalic.



AGENȚIA PENTRU PROTECȚIA MEDIULUI SĂLAJ

Adresa: Str. Parcului nr. 2, loc. Zalău, jud. Sălaj, Cod 450045

E-mail: office@apmsj.anpm.ro; Tel. 0260-662619, 0260-662621; Fax 0260-662622

Operator de date cu caracter personal, conform Regulamentului (UE) 2016/679



c). Amplasarea proiectelor:

c1) utilizarea actuală și aprobată a terenurilor: conform certificatului de urbanism nr. 8 din 23.03.2023 emis de Primăria Comunei Almașu, terenul este situat în extravilanul localității Almașu, Șes Băbiului, comuna Almașu;

c2) bogăția, disponibilitatea, calitatea și capacitatea de regenerare relative ale resurselor naturale, inclusiv solul, terenurile, apa și biodiversitatea, din zonă și din subteranul acesteia: - impactul activității de exploatare asupra solului, a florei și faunei, prin generarea de zgomot, vibrații, descoperirea solului vegetal și exploatarea de nisip și pietriș;

c3) capacitatea de absorbție a mediului natural, acordându-se o atenție specială următoarelor zone:

- zone umede, zone riverane, guri ale râurilor: râul Băbiu, deoarece extracția pietrișului și nisipului se va realiza din albia majoră a râului Băbiu; manipularea carburanților și a uleiurilor pentru utilaje se va face în locuri special amenajate, pentru a evita eventualele scurgeri accidentale;

- zone costiere și mediul marin: nu este cazul;

- zonele montane și forestiere: nu este cazul;

- arii naturale protejate de interes național, comunitar, internațional: proiectul nu se va implementa în astfel de zone;

- zone clasificate sau protejate conform legislației în vigoare: situri Natura 2000 desemnate în conformitate cu legislația privind regimul ariilor naturale protejate, conservarea habitatelor naturale, a florei și faunei sălbatice; zonele prevăzute de legislația privind aprobarea Planului de amenajare a teritoriului național - Secțiunea a III-a - zone protejate, zonele de protecție instituite conform prevederilor legislației din domeniul apelor, precum și a celei privind caracterul și mărimea zonelor de protecție sanitară și hidrogeologică: nu este cazul;

- zonele în care au existat deja cazuri de nerespectare a standardelor de calitate a mediului prevăzute de legislația națională și la nivelul Uniunii Europene și relevante pentru proiect sau în care se consideră că există astfel de cazuri: nu este cazul;

- zonele cu o densitate mare a populației: nu este cazul, în zonă nu sunt obiective de interes public sau arii dens populate;

- peisaje și situri importante din punct de vedere istoric, cultural sau arheologic: nu este cazul;

d). Tipurile și caracteristicile impactului potențial:

d1) importanța și extinderea spațială a impactului - de exemplu, zona geografică și dimensiunea populației care poate fi afectată: - punctual pe perioada de execuție. *Conform criteriilor stabilite la punctul b) și c). semnificația/importanța impactului asupra factorilor de mediu va fi mică, nesemnificativă, iar extinderea spațială a impactului va fi locală.*

d2) natura impactului: - *redușă, pe perioada de execuție și funcționare.*

d3) natura transfrontalieră a impactului: - nu este cazul; *amplasamentul proiectului nu se află în apropierea graniței cu alte țări, proiectul nu va influența calitatea aerului înconjurător al altei țări sau nu va genera emisii în ape care se genereze efecte pe teritoriul altui stat.*

d4) intensitatea și complexitatea impactului: - va fi mică pe perioada de execuție și funcționare;

d5) probabilitatea impactului - redușă, în condițiile exploatării instalațiilor în conformitate cu procedurile de lucru și respectării măsurilor de reducere a impactului asupra factorilor de mediu propuse prin proiect;

d6) debutul, durata, frecvența și reversibilitatea preconizate ale impactului: - perioada de expunere va fi redușă, întrucât poluanții se vor manifesta doar pe amplasamentul unde au loc lucrări de execuție. În perioada de execuție a proiectului durata

AGENȚIA PENTRU PROTECȚIA MEDIULUI SĂLAJ

Adresa: Str. Parcului nr. 2, loc. Zalău, jud. Sălaj, Cod 450045

E-mail: office@apmsj.anpm.ro; Tel. 0260-662619, 0260-662621; Fax 0260-662622

Operator de date cu caracter personal, conform Regulamentului (UE) 2016/679

și frecvența impactului asupra factorilor de mediu va fi temporară și pe termen scurt. Pe măsura realizării lucrărilor și închiderii fronturilor de lucru, calitatea factorilor de mediu afectați va reveni la parametri inițiali;

d7) cumularea impactului cu impactul altor proiecte existente și/sau aprobate: *nu este cazul*;

d8) posibilitatea de reducere efectivă a impactului: *nu este cazul dacă se respectă legislația în vigoare și condițiile din prezenta Decizie etapă de încadrare*.

II. Proiectul propus **nu intră** sub incidența art. 28 din Ordonanța de Urgență a Guvernului nr. 57/2007 privind regimul ariilor naturale protejate, conservarea habitatelor naturale, a florei și faunei sălbatice, aprobată cu modificări și completări prin Legea nr. 49/2011, cu modificările și completările ulterioare, deoarece amplasamentul proiectului nu este situat în arii protejate de interes național, comunitar sau internațional, conform coordonatelor Stereo 70 prezentate în documentație;

III. **Motivul pe baza cărora s-a stabilit necesitatea neefectuării evaluării impactului asupra corpurilor de apă sunt următoarele:**

- proiectul propus **intră** sub incidența prevederilor art. 48 și 54 din Legea apelor nr. 107/1996, cu modificările și completările ulterioare;

- în conformitate cu decizia: *pentru proiectul propus nu este necesară elaborarea SEICA*, decizie eliberată de către Administrația Națională "Apele Române" Administrația Bazinală de Apă Someș - Tisa, nr. 42 din 04.08.2023 înregistrată la APM Sălaj cu nr. 6508/10.08.2023, decizie justificată prin următoarele: proiectul propus nu are legătură cu corpurile de apă de suprafață și subteran, deoarece exploatarea se va desfășura cu 1 m deasupra nivelului freatic și la o distanță de cca. 50 m față de albia minoră a cursului de apă Băbiu;

- Respectarea măsurilor și condițiilor de realizare a proiectului în conformitate **Avizul de gospodărire a apelor nr. 65 din 12.09.2023** eliberat de A.N. Apele Române, Administrația Bazinală de Someș-Tisa, înregistrat la APM Sălaj cu nr. 7564/21.09.2023, astfel:

- Pe parcursul execuției lucrărilor este interzisă degradarea lucrărilor de gospodărire a apelor existente.
- Exploatarea agregatelor minerale în perimetrul avizat va începe numai după obținerea permisului de exploatare, a autorizației de construire și a autorizației de gospodărire a apelor.
- Pe parcursul exploatarei, beneficiarul are obligația de a asigura scurgerea liberă a apelor, de a respecta adâncimea de exploatare și pilierii de siguranță ai albiei și malurilor; depozitarea agregatelor minerale, a materialelor de orice fel și staționarea utilajelor în albie fiind strict interzisă;
- Alimentarea cu carburanți și lubrifianți a utilajelor în perimetrul balastierii este interzisă.

Caracteristicile proiectului și/sau condițiile de realizare a proiectului:

- Respectarea prevederilor art. 20 alin. (1) din Legea nr. 292/2018: *"În situația în care, după emiterea acordului de mediu și înaintea obținerii aprobării de dezvoltare, proiectul a suferit modificări, titularul proiectului este obligat să notifice în scris autoritatea competentă pentru protecția mediului emitentă cu privire la aceste modificări."*

- În cadrul organizării de șantier, după caz, precum și pe durata execuției lucrărilor se vor lua toate măsurile necesare pentru evitarea poluării factorilor de mediu sau prejudicierea stării de sănătate sau confort a populației, fiind obligatoriu să se respecte normele, standardele și legislația privind protecția mediului, în vigoare;

- Colectarea deșeurilor rezultate pe durata execuției lucrărilor și depozitarea valorificarea acestora cu respectarea prevederilor legislației privind regimul deșeurilor.

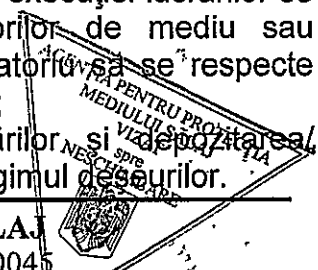


AGENȚIA PENTRU PROTECȚIA MEDIULUI SĂLAJ

Adresa: Str. Parcului nr. 2, loc. Zalău, jud. Sălaj, Cod 450045

E-mail: office@apmsj.anpm.ro; Tel. 0260-662619, 0260-662621; Fax 0260-662622

Operator de date cu caracter personal, conform Regulamentului (UE) 2016/679




- Respectarea prevederilor actelor/avizelor emise de alte autorități pentru prezentul proiect.
- Respectarea prevederilor Ord. 119/2014, cu modificările ulterioare, privind nivelul de zgomot.
- Interzicerea depozitării direct pe sol a deșeurilor sau a materialelor cu pericol de poluare.
- Întreținerea drumului de acces la perimetrul de exploatare;
- Conform art. 43, alin. 3-4 din anexa. nr. 5 la procedură, din Legea nr. 292/2018 *privind evaluarea impactului anumitor proiecte publice și private asupra mediului*: (3) La finalizarea proiectelor publice și private care au făcut obiectul procedurii de evaluare a impactului asupra mediului, autoritatea competentă pentru protecția mediului care a parcurs procedura verifică respectarea prevederilor deciziei etapei de încadrare sau a acordului de mediu, după caz; (4) Procesul-verbal întocmit în situația prevăzută la alin. (3) se anexează și face parte integrantă din procesul-verbal de recepție la terminarea lucrărilor.
- Luarea tuturor măsurilor de prevenire eficientă a poluării, care să asigure că nicio poluare importantă nu va fi cauzată.
- Evitarea producerii de deșeurii și, în cazul în care aceasta nu poate fi evitată, valorificarea lor, iar în caz de imposibilitate tehnică și economică, luarea măsurilor pentru neutralizarea și eliminarea acestora, evitându-se sau reducându-se impactul asupra mediului.
- Prevenirea accidentelor și limitarea consecințelor acestora.
- Să supravegheze desfășurarea activității, astfel încât să nu se producă fenomene de poluare.
- Se interzice depozitarea pe amplasament de substanțe și preparate periculoase.
- Menținerea în stare de curățenie a spațiului destinat implementării proiectului, fără depozități necontrolate de deșeurii.
- Colectarea selectivă și controlată a deșeurilor pe categorii, valorificarea celor reciclabile și eliminarea celor nerecuperabile prin firme specializate și autorizate, conform OUG nr. 92/2021 privind regimul deșeurilor, aprobată prin Legea nr.17/2023.
- Bornarea și inscripționarea perimetrului de exploatare.
- Refacerea mediului după finalizarea lucrărilor de exploatare. Se impune respectarea cu strictețe a amplasamentului, fără extinderi sau modificări ulterioare.
- În cazul producerii unui prejudiciu, titularul activității suportă costul pentru repararea prejudiciului și înlătură urmările produse de acesta, restabilind condițiile anterioare producerii prejudiciului, potrivit principiului "poluatorul plătește".
- **Conform prevederilor Ord. nr. 1798/2007 cu modificările ulterioare, titularul are obligația ca la finalizarea investiției și la punerea în funcțiune a obiectivului să solicite și să obțină autorizația de mediu.**

Prezenta decizie este valabilă pe toată perioada de realizare a proiectului, iar în situația în care intervin elemente noi, necunoscute la data emiterii prezentei decizii, sau se modifică condițiile care au stat la baza emiterii acesteia, titularul proiectului are obligația de a notifica autoritatea competentă emitentă.

Orice persoană care face parte din publicul interesat și care se consideră vătămată într-un drept al său ori într-un interes legitim se poate adresa instanței de contencios administrativ competente pentru a ataca, din punct de vedere procedural sau substanțial, actele, deciziile ori omisiunile autorității publice competente care fac obiectul participării publicului, inclusiv aprobarea de dezvoltare, potrivit prevederilor Legii contenciosului administrativ nr. 554/2004, cu modificările și completările ulterioare.

Se poate adresa instanței de contencios administrativ competente și orice organizație neguvernamentală care îndeplinește condițiile prevăzute la art. 2 din Legea nr. 292/2018 privind evaluarea impactului anumitor proiecte publice și private asupra mediului, știind că acestea sunt vătămate într-un drept al lor sau într-un interes legitim.



AGENȚIA PENTRU PROTECȚIA MEDIULUI SĂLAJ

Adresa: Str. Parcului nr. 2, loc. Zalău, jud. Sălaj, Cod 450045

E-mail: office@apmsj.anpm.ro; Tel. 0260-662619, 0260-662621; Fax 0260-662622

Operator de date cu caracter personal, conform Regulamentului (UE) 2016/679

Actele sau omisiunile autorității publice competente care fac obiectul participării publicului se atacă în instanță odată cu decizia etapei de încadrare, cu acordul de mediu ori, după caz, cu decizia de respingere a solicitării de emitere a acordului de mediu, respectiv cu aprobarea de dezvoltare sau, după caz, cu decizia de respingere a solicitării aprobării de dezvoltare.

Înainte de a se adresa instanței de contencios administrativ competente, persoanele prevăzute la art. 21 din Legea nr. 292/2018 privind evaluarea impactului anumitor proiecte publice și private asupra mediului au obligația să solicite autorității publice emitente a deciziei prevăzute la art. 21 alin. (3) sau autorității ierarhic superioare revocarea, în tot sau în parte, a respectivei decizii. Solicitarea trebuie înregistrată în termen de 30 de zile de la data aducerii la cunoștința publicului a deciziei.


Autoritatea publică emitentă are obligația de a răspunde la plângerea prealabilă prevăzută la art. 22 alin. (1) în termen de 30 de zile de la data înregistrării acesteia la acea autoritate.

Procedura de soluționare a plângerii prealabile prevăzută la art. 22 alin. (1) este gratuită și trebuie să fie echitabilă, rapidă și corectă.

Prezenta decizie poate fi contestată în conformitate cu prevederile Legii nr. 292/2018 privind evaluarea impactului anumitor proiecte publice și private asupra mediului și ale Legii contenciosului administrativ nr. 554/2004, cu modificările și completările ulterioare.

Prezentul act nu exonerează de răspundere titularul, proiectantul și/sau constructorul în cazul producerii unor accidente în timpul execuției lucrărilor sau exploatării acestora.

DIRECTOR EXECUTIV
dr. ing. Aurica GREC



Șef Serviciu Avize, Acorduri, Autorizații,
ing. Gizella BALINT

Întocmit,
cons. Anca GROȘAN



AGENȚIA PENTRU PROTECȚIA MEDIULUI SĂLAJ

Adresa: Str. Parcului nr. 2, loc. Zalău, jud. Sălaj, Cod 450045

E-mail: office@apmsj.anpm.ro; Tel. 0260-662619, 0260-662621; Fax 0260-662622

Operator de date cu caracter personal, conform Regulamentului (UE) 2016/679