



AGENȚIA PENTRU PROTECȚIA MEDIULUI SĂLAJ

DECIZIA ETAPEI DE ÎNCADRARE

Nr. 136 din 10.11.2023

Ca urmare a solicitării de emitere a acordului de mediu adresate de **COMUNA MARCA**, cu sediul în jud. Sălaj, com. Marca, loc. Marca, nr. 137, înregistrată la APM Salaj cu nr. 6150 din data de 25.07.2023, în baza:

- **Legii nr. 292/2018** privind evaluarea impactului anumitor proiecte publice și private asupra mediului, și a

- **Ordonanței de Urgență a Guvernului nr. 57/2007** privind regimul ariilor naturale protejate, conservarea habitatelor naturale, a florei și faunei sălbatice, aprobată cu modificări și completări prin **Legea nr. 49/2011**, cu modificările și completările ulterioare,

autoritatea competentă pentru protecția mediului APM Sălaj decide, ca urmare a consultărilor desfășurate în cadrul ședinței Comisiei de Analiză Tehnică din data de 26.10.2023, că proiectul: **MODERNIZARE DRUMURI ȘI STRĂZI ÎN COMUNA MARCA, JUDEȚUL SĂLAJ**, propus a fi amplasat în jud. Sălaj, com. Marca, loc. Marca,

nu se supune evaluării impactului asupra mediului și nu se supune evaluării impactului asupra corpurilor de apă.

Justificarea prezentei decizii:

I. Motivele care au stat la baza luării deciziei etapei de încadrare în procedura de evaluare a impactului asupra mediului sunt următoarele:

a) Proiectul se încadrează în prevederile Legii nr. 292/2018 privind evaluarea impactului anumitor proiecte publice și private asupra mediului, Anexa 2, la pct. 13, lit. a) – orice modificări sau extinderi, altele decât cele prevăzute la pct. 24 din anexa nr. 1, ale proiectelor prevăzute în anexa nr. 1 sau în prezenta anexă, deja autorizate, executate sau a fi în curs de a fi executate, care pot avea efecte semnificative negative asupra mediului;

- autoritățile reprezentate în comisia de analiză tehnică nu au avut obiecții/observații în ceea ce privește proiectul în cauză;

- prezenta solicitare a fost mediatizată prin publicare anunț în ziarul Magazin Sălăjean, afișare și înregistrare anunț la sediul Primăriei Comunei Marca, precum și la sediul și pe pagina de internet a APM Sălaj, iar proiectul Deciziei etapei de încadrare a fost postat pe pagina de internet a APM Sălaj;

- în urma mediatizării nu au fost înregistrate observații/obiecții din partea publicului privind proiectul în cauză;

- în urma analizării caracteristicilor proiectului (mărime, producția de deșeuri, emisii poluante, riscul de accidente), a localizării și caracteristicilor impactului potențial, s-a stabilit că realizarea acestuia nu va avea un impact semnificativ asupra calității factorilor de mediu;



AGENȚIA PENTRU PROTECȚIA MEDIULUI SĂLAJ

Adresa: Str. Parcului nr.2, loc. Zalău, jud. Sălaj, Cod 450045

E-mail: office@apmsj.anpm.ro; Tel.0260-662619, 0260-662621; Fax 0260-662622

Operator de date cu caracter personal, conform Regulamentului (UE) 2016/679

b) Caracteristicile proiectului:

b₁) dimensiunea și concepția întregului proiect:

Conform memoriului de prezentare și avizului de gospodărire a apelor:

Prin proiect se propune modernizarea de drumuri și străzi existente din localitatea

Marca după cum urmează:

Caracteristici tehnice și parametri specifici investiției:

- categoria de importanță: " C "

- clasa tehnică a podului: V

- lățimea părții carosabile: 3.00 - 5.50 m

- lungimea totală a drumului propus pentru reabilitare: 13780 m

| Localitatea Marca | | | |
|--------------------|---------------------------|---------|-----|
| 1 | Drum Comunal Dc93 | 2490 | 5.5 |
| 2 | Strada Sarbi 2 | 750 | 5 |
| 3 | Strada Moara Rea | 162 | 4 |
| 4 | Strada Cimitir la Gal | 465 | 5 |
| 5 | Strada pe Vale | 395 | 3 |
| 6 | Strada Hiresti | 1370 | 3 |
| 7 | Strada Tincau | 295 | 3 |
| 8 | Strada Zmoleni | 163 | 3 |
| 9 | Strada Urseni | 970 | 3 |
| 10 | Strada Cimitir Rouzas | 260 | 4 |
| 11 | Strada Tigani Rouzas | 365 | 4 |
| 12 | Strada Hiris | 195 | 4 |
| 13 | Strada Ponici | 370 | 4 |
| 14 | Strada Spre Pasune | 605 | 4 |
| 15 | Drum Comunal DC95 | 225 | 4 |
| 16 | Strada CAP-ului | 395 | 4 |
| 17 | Strada Budie | 490 | 4 |
| 18 | Strada Stranta | 160 | 4 |
| 19 | Strada Vale Imas | 180 | 4 |
| 20 | Strada Sendoreasca | 205 | 4 |
| 21 | Strada Patalau | 115 | 4 |
| 22 | Strada Berceanu | 170 | 4 |
| 23 | Strada Ulicioara Treschii | 220 | 4 |
| 24 | Strada Fainestilor | 410 | 4 |
| 25 | Strada Via Rea | 350 | 4 |
| 26 | Strada La Blaga | 190 | 4 |
| 27 | Strada Silvestru | 900 | 4 |
| 28 | Drum Comunal DC95A | 715 | 4 |
| 29 | Strada Carierei | 200 | 4 |
| Total comuna Marca | | 13780 m | |

În baza predimensionării pentru structura rutieră elastică adoptată a rezultat următoarea stratificație:

Sistem rutier Tip 1

4 cm - strat de uzură din BA16

5 cm - strat de legătură din BADPC22.4

15 cm - strat de bază din piatră spartă

30 cm - strat de fundație din balast




AGENȚIA PENTRU PROTECȚIA MEDIULUI SĂLAJ

Adresa: Str. Parcului nr.2, loc. Zalău, jud. Sălaj, Cod 450045

E-mail: office@apmsj.anpm.ro; Tel.0260-662619, 0260-662621; Fax 0260-662622

Operator de date cu caracter personal, conform Regulamentului (UE) 2016/679



Sistem rutier Tip 2

4 cm - strat de uzură din BA16

5 cm - strat de legătură din BADPC22.4

15 cm - strat de bază din piatră spartă

Sistem rutier Tip 3

4 cm - strat de uzură din BA16

5 cm - strat de legătură din BADPC22.4.

Acostamentele vor avea lățimea de 0.50 m și vor fi din piatră spartă și balast.

În vederea protejării și menținerii în stare corespunzătoare a noii lucrări, se propune amenajarea drumurilor laterale existente.

Drumurile laterale nemodernizate, se vor amenaja pe lungimea de 10 m lungime și lățime variabilă, în funcție de ampriza drumului lateral, păstrând același sistem rutier cu strada la care se va face racordul.

Pe traseul drumului proiectat sunt prevăzute podețe transversale noi tubulare cu diametrul D600 și D800, din tuburi de beton armat, cu lungimi variabile.

Podețele noi propuse la drumurile laterale și la accesele proprietăților, vor fi din tuburi corugate cu diametrul D400 sau D300 și lungimea de 6.00 m.

Podețele existente care se află într-o stare tehnică bună și nu necesită înlocuire vor fi reabilite prin refacerea timpanelor de colmatare.

La podul existent pe drumul comunal DC93, care traversează râul Barcău se va înlocui doar parapetul metalic de protecție de pe pod.

Podețele noi propuse în proiect sunt proiectate pentru preluarea apelor pluviale din zona drumului, iar cele care se vor reabilita, prin lucrările executate, nu vor afecta sistemul de scurgere a apelor pluviale.

Pe traseul drumurilor proiectate se vor executa șanțuri betonate și șanțuri de pământ, respectând traseul șanțurilor existente, iar în zonele în care se vor executa șanțuri noi, se vor adapta la condițiile existente în teren, astfel încât, nu vor afecta obiectele existente pe amplasament.

Ampriza drumului: Se va curăța de tufișuri astfel încât să se asigure scurgerea apelor în șanțuri și asigurarea distanței de vizibilitate de minimum 60 m.

b₂) cumularea cu alte proiecte existente și/sau aprobate: - lucrările necesare realizării proiectului nu se suprapun cu alte proiecte existente sau planificate în zonă;

b₃) utilizarea resurselor naturale, în special a solului, a terenurilor, a apei și a biodiversității: în perioada de execuție se vor folosi cantități de balast, piatră spartă, pământ vegetal.

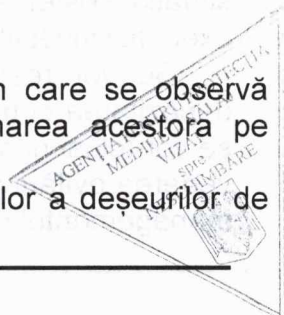
b₄) cantitatea și tipurile de deșeuri generate/gestionate: deșeuri specifice lucrărilor de construcții care vor fi gestionate conform OUG nr. 92/2021 privind regimul deșeurilor, aprobată prin Legea nr. 17/2023; acestea vor fi colectate selectiv și se vor valorifica/elimina numai prin operatori economici autorizați;

b₅) poluarea și alte efecte negative: se vor lua toate măsurile necesare să fie respectate toate prevederile legilor în vigoare, atât pe timpul execuției lucrărilor, cât și pe timpul funcționării construcției.

Măsuri pentru protecția calității apelor:

- dotarea cu material absorbant și intervenția imediată în cazul în care se observă scurgeri, menținerea autovehiculelor într-o bună stare tehnică, staționarea acestora pe platforme betonate;

- se interzice aruncarea și depozitarea pe maluri sau în albiile râurilor a deșeurilor de orice fel rezultate din lucrări;



AGENȚIA PENTRU PROTECȚIA MEDIULUI SĂLAJ

Adresa: Str. Parcului nr.2, loc. Zalău, jud. Sălaj, Cod 450045

E-mail: office@apmsj.anpm.ro; Tel.0260-662619, 0260-662621; Fax 0260-662622

Operator de date cu caracter personal, conform Regulamentului (UE) 2016/679

- se va respecta strict proiectul de execuție aprobat;
- evitarea pierderilor de produse petroliere (motorină, ulei) de la mașini/utilaje, care prin precipitații sau spălări pot să ajungă în pânza de apă freatică;
- organizarea de șantier și stocarea deșeurilor din construcții în vrac nu se va realiza în apropierea șanțurilor de gardă și gurilor de colectare a apelor pluviale;
- respectarea măsurilor și condițiilor de realizare a proiectului conform avizului de gospodărire a apelor.

Măsuri pentru protecția aerului:

- întreținerea din punct de vedere tehnic a mijloacelor de transport și a utilajelor pentru minimalizarea emisiilor de gaze de eșapament și repunerea în funcțiune a acestora numai după remedierea eventualelor defecțiuni;
- transportul materialelor pulverulente la punctele de lucru se va realiza numai în stare umectată sau acoperite, pentru a evita emisiile de pulberi sau pierderile de materiale în timpul transportului;
- pentru limitarea emisiilor în atmosferă în perioada de staționare să fie oprită funcționarea motorului și realizarea periodică a reviziilor tehnice ale mașinilor și utilajelor;
- se va respecta prevederile legislației în vigoare.

Măsuri pentru protecția împotriva zgomotului și vibrațiilor:

- se va respecta durata de execuție a proiectului astfel încât disconfortul generat de poluarea fonică să fie cât mai redus ca timp;
- utilajele folosite vor respecta standardele referitoare la emisiile de zgomot, fiind admisă doar folosirea echipamentelor ce poartă inscripționat în mod vizibil, lizibil și de neșters marcajul European de conformitate CE, însoțit de indicarea nivelului garantat al puterii sonore;
- se va lucra numai în timpul orelor permise și se va reduce la minim viteza de deplasare a utilajelor în zonă.

Măsuri pentru protecția solului și subsolului:

- se interzice depozitarea/deversarea pe sol a deșeurilor și substanțelor periculoase (uleiuri, combustibil, etc.);
- în cazul producerii de scurgeri de ulei/combustibil/alte produse chimice se va acționa imediat cu mijloace absorbante. Dacă este cazul se va curăța zona afectată, iar pământul contaminat va fi excavat și preluat pentru depozitare, tratare sau eliminare de către firme autorizate;
- solul fertil va fi stocat separat și reutilizat pe amplasament.

Lucrări necesare organizării de șantier:

- pentru organizarea de șantier se impune executarea unor lucrări pregătitoare și asigurarea mijloacelor materiale și umane.

Lucrările de organizare de șantier se vor realiza conform proiectului și se vor desfășura doar pe amplasamentul destinat acestuia. Organizarea de șantier va avea un caracter unitar pentru realizarea în întregime a investiției. Lucrările nu implică efecte suplimentare față de situația existentă, acestea nereprezentând un factor de poluare în plus în zona nici în timpul execuției investiției, dar mai ales la finalizarea lucrărilor.

Se vor respecta prevederile actelor normative cu privire la organizarea de șantier, depozitarea combustibililor, a deșeurilor în locuri special amenajate. La executarea lucrărilor se vor folosi numai utilaje și mijloace de transport ce corespund din punct de vedere tehnic în vederea evitării poluării mediului cu noxe sau materiale de construcție în vrac. Se va asigura managementul corespunzător al deșeurilor.



AGENȚIA PENTRU PROTECȚIA MEDIULUI SĂLAJ

Adresa: Str. Parcului nr.2, loc. Zalău, jud. Sălaj, Cod 450045

E-mail: office@apmsj.anpm.ro; Tel.0260-662619, 0260-662621; Fax 0260-662622

Operator de date cu caracter personal, conform Regulamentului (UE) 2016/679

După terminarea lucrărilor la construcții, se vor realiza operațiuni pentru curățarea zonelor afectate de realizarea investiției.

b₆) riscurile de accidente majore și/sau dezastre relevante pentru proiectul în cauză, inclusiv cele cauzate de schimbările climatice, conform informațiilor științifice: nu este cazul, proiectul nu intră sub incidența legislației privind controlul activităților care prezintă pericole de accidente majore în care sunt implicate substanțe periculoase.

b₇) riscurile pentru sănătatea umană - de exemplu, din cauza contaminării apei sau a poluării atmosferice: - se vor lua toate măsurile necesare să fie respectate toate prevederile legilor în vigoare atât pe timpul execuției lucrărilor cât și pe timpul funcționării construcției.

c) Amplasarea proiectelor:

c₁) utilizarea actuală și aprobată a terenurilor: terenul aferent lucrărilor propuse conform certificatului de urbanism nr. 15 din 21.06.2023 emis de Comuna Marca, se află în localitatea Marca, județul Sălaj și face parte din categoria de drumuri și străzi.

c₂) bogăția, disponibilitatea, calitatea și capacitatea de regenerare relative ale resurselor naturale, inclusiv solul, terenurile, apa și biodiversitatea, din zonă și din subteranul acesteia: nu este cazul;

c₃) capacitatea de absorbție a mediului natural, acordându-se o atenție specială următoarelor zone:

- zone umede, zone riverane, guri ale râurilor: râul Barcău;
- zone costiere și mediul marin: nu este cazul;
- zonele montane și forestiere: nu este cazul;
- arii naturale protejate de interes național, comunitar, internațional: nu este cazul;
- zone clasificate sau protejate conform legislației în vigoare: situri Natura 2000 desemnate în conformitate cu legislația privind regimul ariilor naturale protejate, conservarea habitatelor naturale, a florei și faunei sălbatice; zonele prevăzute de legislația privind aprobarea Planului de amenajare a teritoriului național - Secțiunea a III-a - zone protejate, zonele de protecție instituite conform prevederilor legislației din domeniul apelor, precum și a celei privind caracterul și mărimea zonelor de protecție sanitară și hidrogeologică: nu este cazul;
- zonele în care au existat deja cazuri de nerespectare a standardelor de calitate a mediului prevăzute de legislația națională și la nivelul Uniunii Europene și relevante pentru proiect sau în care se consideră că există astfel de cazuri: nu este cazul;
- zonele cu o densitate mare a populației: nu este cazul;
- peisaje și situri importante din punct de vedere istoric, cultural sau arheologic: nu este cazul.

d) Tipurile și caracteristicile impactului potențial:

d₁) importanța și extinderea spațială a impactului - de exemplu, zona geografică și dimensiunea populației care poate fi afectată: - punctual pe perioada de execuție;

d₂) natura impactului: - impactul asupra zonei este temporar, pe termen scurt, doar pe perioada execuției;

d₃) natura transfrontalieră a impactului: - nu este cazul; amplasamentul proiectului nu se află în apropierea graniței cu alte țări, proiectul nu va influența calitatea aerului înconjurător al altei țări sau nu va genera emisii în ape care se genereze efecte pe teritoriul altui stat;

d₄) intensitatea și complexitatea impactului: - va fi mică pe perioada de execuție și funcționare;

d₅) probabilitatea impactului - redusă, pe perioada de execuție și funcționare;

d₆) debutul, durata, frecvența și reversibilitatea preconizate ale impactului: - perioada de expunere va fi redusă, întrucât poluanții se vor manifesta doar pe amplasamentul unde au loc lucrări de execuție. În perioada de execuție a proiectului durata și frecvența impactului asupra factorilor de mediu va fi temporar și pe termen scurt. Pe măsura realizării lucrărilor și



AGENȚIA PENTRU PROTECȚIA MEDIULUI SĂLAJ

Adresa: Str. Parcului nr.2, loc. Zalău, jud. Sălaj, Cod 450045

E-mail: office@apmsj.anpm.ro; Tel.0260-662619, 0260-662621; Fax 0260-662622

Operator de date cu caracter personal, conform Regulamentului (UE) 2016/679

prevăzute la art. 21 alin. (3) sau autorității ierarhic superioare revocarea, în tot sau în parte, a respectivei decizii. Solicitarea trebuie înregistrată în termen de 30 de zile de la data aducerii la cunoștința publicului a deciziei.

Autoritatea publică emitentă are obligația de a răspunde la plângerea prealabilă prevăzută la art. 22 alin. (1) în termen de 30 de zile de la data înregistrării acesteia la acea autoritate.

Procedura de soluționare a plângerii prealabile prevăzută la art. 22 alin. (1) este gratuită și trebuie să fie echitabilă, rapidă și corectă.

Prezenta decizie poate fi contestată în conformitate cu prevederile Legii nr. 292/2018 privind evaluarea impactului anumitor proiecte publice și private asupra mediului și ale Legii contenciosului administrativ nr. 554/2004, cu modificările și completările ulterioare.


Prezentul act nu exonerează de răspundere titularul, proiectantul și/sau constructorul în cazul producerii unor accidente în timpul execuției lucrărilor sau exploatarea acestora.

DIRECTOR EXECUTIV
dr. ing. Aurica GREC



Șef Serviciu Avize, Acorduri, Autorizații,
ing. Gizella Balint

Întocmit,
ing. Georgiana Julia



AGENȚIA PENTRU PROTECȚIA MEDIULUI SĂLAJ

Adresa: Str. Parcului nr.2, loc. Zalău, jud. Sălaj, Cod 450045

E-mail: office@apmsj.anpm.ro; Tel.0260-662619, 0260-662621; Fax 0260-662622

Operator de date cu caracter personal, conform Regulamentului (UE) 2016/679