



AGENȚIA PENTRU PROTECȚIA MEDIULUI SĂLAJ

DECIZIA ETAPEI DE ÎNCADRARE

Nr. 61 din 07.06.2023

Ca urmare a solicitării de emitere a acordului de mediu adresate de **Eda Comtrans Import Export SRL**, cu sediul județul Cluj, com. Sînpaul, loc. Berindu, nr. 26, înregistrată la APM Salaj cu nr. 8040/03.11.2022, în baza:

- **Legii nr. 292/2018** privind evaluarea impactului anumitor proiecte publice și private asupra mediului, și a

- **Ordonanței de Urgență a Guvernului nr. 57/2007** privind regimul ariilor naturale protejate, conservarea habitatelor naturale, a florei și faunei sălbatice, aprobată cu modificări și completări prin **Legea nr. 49/2011**, cu modificările și completările ulterioare,

autoritatea competentă pentru protecția mediului APM Sălaj decide, ca urmare a consultărilor desfășurate în cadrul ședinței Comisiei de Analiză Tehnică din data de 09.02.2023, că proiectul: „**Lucrări de exploatare nisip și pietriș – perimetrul Valea Băbiului-Șes**”, propus a fi amplasat în jud. Sălaj, extravilanul localității Almașu, comuna Almașu - albia majoră a râului Băbiu, mal drept,

***nu se supune evaluării impactului asupra mediului și nu se supune evaluării impactului asupra corpurilor de apă.***

Justificarea prezentei decizii:

**I. Motivele pe baza cărora s-a stabilit necesitatea efectuării evaluării impactului asupra mediului sunt următoarele:**

a). Proiectul se încadrează în sub incidența Legii nr. 292/2018 privind evaluarea impactului anumitor proiecte publice și private asupra mediului, fiind încadrat în anexa nr. 2, la pct. 2, lit. a) - cariere, exploatari miniere de suprafață și de extracție a turbei, altele decât cele prevăzute în anexa nr. 1;

- decizia s-a luat în baza unei examinări care a luat în considerare informațiile furnizate de către titular și a utilizat criteriile de selecție prevăzute în anexa nr. 3 la Legea nr. 292/2018 privind evaluarea impactului anumitor proiecte publice și private asupra mediului;

- prezenta solicitare a fost mediatizată prin publicare anunț în Ziarul Anunț de mediu, afișare și înregistrare anunț la sediul Primăriei Comunei Almașu, precum și la sediul și pe pagina de internet a APM Sălaj, iar proiectul de Decizie etapă de încadrare a fost postat pe pagina de internet a APM Sălaj;

- criteriile de selecție pentru stabilirea necesității efectuării evaluării impactului asupra mediului au vizat caracteristicile proiectului, localizarea proiectului și caracteristicile impactului potențial. Astfel:

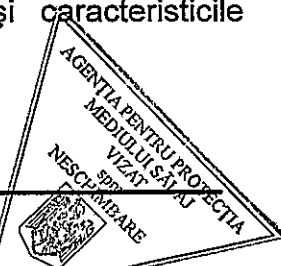


AGENȚIA PENTRU PROTECȚIA MEDIULUI SĂLAJ

Adresa: Str. Parcului nr. 2, loc. Zalău, jud. Sălaj, Cod 450045

E-mail: [office@apmsj.anpm.ro](mailto:office@apmsj.anpm.ro); Tel. 0260-662619, 0260-662621; Fax 0260-662622

Operator de date cu caracter personal, conform Regulamentului (UE) 2016/679



## b) Caracteristicile proiectului:

**b<sub>1</sub>) dimensiunea și concepția întregului proiect:** prin proiect se propune exploatarea prin mijloace proprii a agregatelor minerale reprezentate de nisip și pietriș, cantonate în albia majoră a râului Băbiu, mal drept, în scopul valorificării acestora în stare brută și prelucrată în domeniul construcțiilor. Suprafața totală a amplasamentului deținută de titular este de 36.200 mp, din care suprafața exploatabilă, perimetrul de exploatare este de 19.520 mp, diferența de 16.680 este reprezentată de pilierii de protecție (20 m zona de retragere pentru drumul județean, cca. 50 m față de râul Băbiu și 3 m pentru protecția terenurilor vecine). Volumul total de nisip și pietriș este estimat la 193.200 mc, din care se va exploata 175.650 mc, iar 17550 mc volum cantonat în pilier și taluze laterale.

Coordonatele Stereo 70" ce delimitează suprafața perimetrului sunt următoarele:

Nr. punct	X	Y
1.	607 613,11	354 742,37
2.	607 618,55	354 774,21
3.	607 640,13	354 806,07
4.	607 655,10	354 828,12
5.	607 659,20	354 846,97
6.	607 663,29	354 865,81
7.	607 655,86	354 877,65
8.	607 512,24	354 885,12
9.	607 507,37	354 849,09
10.	607 487,73	354 769,09
11.	607 482,72	354 748,76

Exploatarea resursei minerale va consta în realizarea lucrărilor miniere de deschidere, pregătire și exploatare, prin respectarea succesiunii fazelor care impun aceste procese:

- *lucrări miniere de deschidere:* accesul la perimetrul de exploatare se va face din drumul județean DJ 108N, până în localitatea Almașu, iar apoi spre localitatea Băbiu, pe partea dreaptă a drumului, la circa 2,5 km se ajunge la amplasament; deschiderea zăcământului se va realiza prin executarea unei tranșee de deschidere, în partea de est a perimetrului;

- *lucrări minere de pregătire:* zăcământul prezintă copertă de sol vegetal nisipos cu grosimea de 0,15 m și nisipuri medii argiloase cafenii cu grosime medie de 0,29 m; se vor executa lucrări ușoare de descopertare cu ajutorul utilajelor din dotare (buldozer, excavator) pentru îndepărtarea stratului acoperitor; descopertarea se va executa în avans față de lucrările de exploatare a nisipului și pietrișului;

- *lucrări de exploatare:* exploatarea balastrului se va realiza mecanizat, prin aplicarea metodei de exploatare în trepte drepte descendente de exploatare (două trepte), prima până la cota +346 m și a doua între +346 și +339,10 m. Lucrările de exploatare se vor desfășura până la 1 m deasupra nivelului freatic, aflat la cota +338,10 m. Unghiul de taluz va fi de 65°. Nisipul și pietrișul brut exploatat va fi încărcat direct în autobasculante și va fi transportat la beneficiari.

- *lucrări de haldare:* solul vegetal și materialul steril va fi depozitat în partea de nord a amplasamentului, urmând a fi utilizat la realizarea lucrărilor de refacere a amplasamentului. Volumul total rezultat va fi de 8.800 mc, din care: sol vegetal 3000 mc, iar nisip argilos 5800 mc.

Depozitele de sol vegetal și de material steril sunt temporare, vor fi utilizate la finalizarea lucrărilor de exploatare pentru refacerea amplasamentului, conform planului de refacere a mediului și proiectului tehnic de refacere a mediului.

Datorită specificului activității de exploatare nu se vor realiza construcții pe amplasament care să necesite demolare după încetarea activității în balastieră.

**AGENȚIA PENTRU PROTECȚIA MEDIULUI SĂLAJ**

Adresa: Str. Parcului nr. 2, loc. Zalău, jud. Sălaj, Cod 450045

E-mail: [office@apmsj.anpm.ro](mailto:office@apmsj.anpm.ro); Tel. 0260-662619, 0260-662621; Fax 0260-662622

*Operator de date cu caracter personal, conform Regulamentului (UE) 2016/679*

După exploatarea resurselor de pe amplasament, sau în situația când nu se va mai solicita un alt permis pentru continuarea exploatării, se vor executa lucrările necesare prevăzute în Planul de refacere a mediului astfel încât terenul să fie adus la starea inițială.

**b<sub>2</sub>) cumularea cu alte proiecte existente și/sau aprobate:** lucrările necesare realizării proiectului nu se suprapun cu alte proiecte existente sau planificate în zonă;

**b<sub>3</sub>) utilizarea resurselor naturale, în special a solului, a terenurilor, a apei și a biodiversității:** proiectul va folosi terenul în suprafață de 19.520 mp prin exploatarea unei rezerve minerale de pietriș și nisip de 175.650 mc extras geologic/an până la 1 m deasupra nivelului freatic.

**b<sub>4</sub>) cantitatea și tipurile de deșeuri generate/gestionate:** gestionarea deșeurilor, atât pe timpul execuției, cât și în perioada de funcționare se va realiza conform OUG nr. 92 din 2021 privind regimul deșeurilor cu modificările ulterioare, aprobată prin Legea nr.17/2023.

În perioada de execuție a proiectului și după realizarea proiectului vor rezulta deșeuri care, vor fi colectate selectiv și se vor valorifica/elimina numai prin operatori economici autorizați.

**b<sub>5</sub>) poluarea și alte efecte negative:** nu există posibilitatea apariției unor emisii semnificative în niciunul din factorii de mediu dacă vor fi respectate următoarele măsuri:

• **pentru factorul de mediu apă:**

- pentru evitarea poluării pânzei freactice, lucrările de exploatare nu vor coborî la mai puțin de 1 m deasupra pânzei freactice;
- pe amplasament nu se vor depozita substanțe toxice și periculoase;
- alimentarea mijloacelor de transport se va face doar în stațiile de distribuție, iar a utilajelor de extracție se va face pe amplasament prin asigurarea retenției secundare în caz de scurgeri accidentale cu combustibil;
- utilajele și vehiculele nu se vor spăla pe amplasament, iar reparațiile utilajelor se vor face în ateliere specializate;
- se va respecta lățimea zonei de protecție a cursului de apă, conform Legii Apelor nr. 107/2006 cu modificările ulterioare, pe toată lungimea perimetrului;

• **pentru factorul de mediu aer:**

- stropirea căii de acces în perioadele secetoase pentru limitarea emisiilor de pulberi în suspensie și sedimentabile;
- în cazul producerii de scurgeri de ulei/combustibili se va acționa imediat cu mijloace absorbante;
- verificarea periodică a stării tehnice a utilajelor din dotare.

• **pentru zgomot și vibrații:**

- pentru a evita producerea poluării fonice, toate utilajele care produc zgomot și/sau vibrații vor fi menținute în stare bună de funcționare;
- nu se vor efectua lucrări noaptea (inclusiv transporturi);
- utilizarea de utilaje și instalații moderne, cu un nivel scăzut de zgomot generat;
- se vor alege pe cât posibil rute de transport ce vor ocoli zonele locuite;
- așezările umane se află la o distanță de circa 2,5 km față de perimetrul de exploatare;

• **pentru sol și subsol :**

- în cazul producerii de scurgeri de ulei/combustibili se va acționa imediat cu mijloace absorbante;
- prin realizarea lucrărilor de refacere prevăzute în proiectul tehnic, rambleere, amenajare suprafață, depunerea de sol vegetal și însămânțare impactul asupra solului va fi reabilitat;

**b<sub>6</sub>) riscurile de accidente majore și/sau dezastre relevante pentru proiectul în cauză, inclusiv cele cauzate de schimbările climatice, conform informațiilor științifice:**

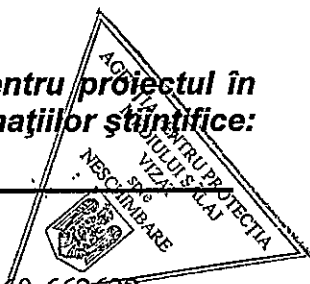


**AGENȚIA PENTRU PROTECȚIA MEDIULUI SĂLAJ**

Adresa: Str. Parcului nr. 2, loc. Zalău, jud. Sălaj, Cod 450045

E-mail: [office@apmsj.anpm.ro](mailto:office@apmsj.anpm.ro); Tel. 0260-662619, 0260-662621; Fax 0260-662622

Operator de date cu caracter personal, conform Regulamentului (UE) 2016/679



nu este cazul, proiectul nu intră sub incidența legislației privind controlul activităților care prezintă pericole de accidente majore în care sunt implicate substanțe periculoase;

**b7) riscurile pentru sănătatea umană - de ex., din cauza contaminării apei sau a poluării atmosferice:** nerespectarea tehnologiei de exploatare. Se vor lua toate măsurile necesare să fie respectate toate prevederile legilor în vigoare, atât pe timpul execuției lucrărilor, cât și pe timpul funcționării construcției.

Datorită condițiilor de amplasament existente, nu este necesară amenajarea unei **organizări de șantier**. Pentru necesitățile de folosință uzuală (adăpost, magazie, vestiar, etc.) se va amplasa un container metalic.

### c). Amplasarea proiectelor:

**c1) utilizarea actuală și aprobată a terenurilor:** conform certificatului de urbanism nr. 16 din 04.10.2022 emis de Comuna Almașu, terenul este situat în extravilanul localității Almașu, comuna Almașu;

- folosința asupra terenului, conform contractului de închiriere îl constituie transmitere dreptului de folosință, a terenurilor în suprafață de 36.200 mp situate în loc. Almaș, tarlăua Ses - Valea Băbiului în vederea executării lucrărilor de exploatare balast.

**c2) bogăția, disponibilitatea, calitatea și capacitatea de regenerare relative ale resurselor naturale, inclusiv solul, terenurile, apa și biodiversitatea, din zonă și din subteranul acesteia:** - impactul activității de exploatare asupra suprafeței solului, a florei și faunei, prin generarea de zgomot, vibrații, descoperirea solului vegetal și exploatarea de nisip și pietriș;

**c3) capacitatea de absorbție a mediului natural, acordându-se o atenție specială următoarelor zone:**

- zone umede, zone riverane, guri ale râurilor: râul Băbiu, deoarece extracția pietrișului și nisipului se va realiza din albia majoră a râului Băbiu; manipularea carburanților și a uleiurilor pentru utilaje se va face în locuri special amenajate, pentru a evita eventualele scurgeri accidentale;

- zone costiere și mediul marin: nu este cazul;

- zonele montane și forestiere: nu este cazul;

- arii naturale protejate de interes național, comunitar, internațional: proiectul nu se va implementa în astfel de zone;

- zone clasificate sau protejate conform legislației în vigoare: situri Natura 2000 desemnate în conformitate cu legislația privind regimul ariilor naturale protejate, conservarea habitatelor naturale, a florei și faunei sălbatice; zonele prevăzute de legislația privind aprobarea Planului de amenajare a teritoriului național - Secțiunea a III-a - zone protejate, zonele de protecție instituite conform prevederilor legislației din domeniul apelor, precum și a celei privind caracterul și mărimea zonelor de protecție sanitară și hidrogeologică: nu este cazul;

- zonele în care au existat deja cazuri de nerespectare a standardelor de calitate a mediului prevăzute de legislația națională și la nivelul Uniunii Europene și relevante pentru proiect sau în care se consideră că există astfel de cazuri: nu este cazul;

- zonele cu o densitate mare a populației: nu este cazul, în zonă nu sunt obiective de interes public sau arii dens populate;

- peisaje și situri importante din punct de vedere istoric, cultural sau arheologic: nu este cazul;

### d) Tipurile și caracteristicile impactului potențial:

**d1) importanța și extinderea spațială a impactului - de exemplu, zona geografică și dimensiunea populației care poate fi afectată:** - punctual pe perioada de execuție. Conform



**AGENȚIA PENTRU PROTECȚIA MEDIULUI SĂLAJ**

Adresa: Str. Parcului nr. 2, loc. Zalău, jud. Sălaj, Cod 450045

E-mail: [office@apmsj.anpm.ro](mailto:office@apmsj.anpm.ro); Tel. 0260-662619, 0260-662621; Fax 0260-662622

Operator de date cu caracter personal, conform Regulamentului (UE) 2016/679

a) criteriilor stabilite la punctul b). și c). semnificația/importanța impactului asupra factorilor de mediu va fi minoră, nesemnificativă, iar extinderea spațială a impactului va fi locală.

d2) natura impactului: - redusă, pe perioada de execuție și funcționare.

d3) natura transfrontalieră a impactului: - nu este cazul; amplasamentul proiectului nu se află în apropierea graniței cu alte țări, proiectul nu va influența calitatea aerului înconjurător al altei țări sau nu va genera emisii în ape care se genereze efecte pe teritoriul altui stat.

d4) intensitatea și complexitatea impactului: - va fi mică pe perioada de execuție și funcționare;

d5) probabilitatea impactului - redusă, în condițiile exploatării instalațiilor în conformitate cu procedurile de lucru și respectării măsurilor de reducere a impactului asupra factorilor de mediu propuse prin proiect;

d6) debutul, durata, frecvența și reversibilitatea preconizate ale impactului: - perioada de expunere va fi redusă, întrucât poluanții se vor manifesta doar pe amplasamentul unde au loc lucrări de execuție. În perioada de execuție a proiectului durata și frecvența impactului asupra factorilor de mediu va fi temporar și pe termen scurt. Pe măsura realizării lucrărilor și închiderii fronturilor de lucru, calitatea factorilor de mediu afectați va reveni la parametrii inițiali;

d7) cumulara impactului cu impactul altor proiecte existente și/sau aprobate: nu este cazul;

d8) posibilitatea de reducere efectivă a impactului: nu este cazul dacă se respectă legislației în vigoare și condițiile din prezenta Decizie etapă de încadrare.

II. Proiectul propus **nu intră** sub incidența art. 28 din Ordonanța de Urgență a Guvernului nr. 57/2007 privind regimul ariilor naturale protejate, conservarea habitatelor naturale, a florei și faunei sălbatice, aprobată cu modificări și completări prin Legea nr. 49/2011, cu modificările și completările ulterioare, deoarece amplasamentul proiectului nu este situat în arii protejate de interes național, comunitar sau internațional, conform coordonatelor Stereo 70 prezentate în documentație;

III. Motivele pe baza cărora s-a stabilit necesitatea neefectuării **evaluării impactului asupra corpurilor de apă** sunt următoarele:

- proiectul propus **intră** sub incidența prevederilor art. 48 și 54 din Legea apelor nr. 107/1996, cu modificările și completările ulterioare;

- în conformitate cu decizia: pentru proiectul propus nu este necesară elaborarea SEICA, decizie eliberată de către Administrația Națională "Apele Române" Administrația Bazinală de Apă Someș - Tisa, nr. 1 din 17.01.2023 înregistrată la APM Sălaj cu nr. 1005/02.02.2023, decizie justificată prin următoarele: proiectul propus nu va avea impact asupra corpului de apă de suprafață și subteran, deoarece lucrările propuse în proiect sunt de exploatare a agregatelor minerale până la cota de +339,10 mdMN, cu 1 metru deasupra nivelului freatic, situat la cota +338,10 mdMN;

- Respectarea măsurilor și condițiilor de realizare a proiectului în conformitate cu **Avizul de gospodărire a apelor nr. 20 din 10.05.2023** eliberat de A.N. Apele Române, Administrația Bazinală de Someș-Tisa, înregistrat la APM Sălaj cu nr. 4340/23.05.2023, astfel:

- Pe parcursul execuției lucrărilor este interzisă degradarea lucrărilor de gospodărire a apelor existente.
- Exploatarea agregatelor minerale în perimetrul avizat va începe numai după obținerea permisului de exploatare, a autorizației de construire și a autorizației de gospodărire a apelor.
- Pe parcursul exploatării, beneficiarul are obligația de a asigura scurgerea liberă a apelor, de a respecta adâncimea de exploatare și pilierii de siguranță a apei și



AGENȚIA PENTRU PROTECȚIA MEDIULUI SĂLAJ

Adresa: Str. Parcului nr. 2, loc. Zalău, jud. Sălaj, Cod 450045

E-mail: office@apmsj.anpm.ro; Tel. 0260-662619, 0260-662621; Fax 0260-662622

Operator de date cu caracter personal, conform Regulamentului (UE) 2016/679

malurilor; depozitarea agregatelor minierale, a materialelor de orice fel și staționarea utilajelor în albie fiind strict interzisă;

- Alimentarea cu carburanți și lubrifianți a utilajelor în perimetrul balastierii este interzisă.

**Caracteristicile proiectului și/sau condițiile de realizare a proiectului:**

- Respectarea prevederilor art. 20 alin. (1) din Legea nr. 292/2018: "În situația în care, după emiterea acordului de mediu și înaintea obținerii aprobării de dezvoltare, proiectul a suferit modificări, titularul proiectului este obligat să notifice în scris autoritatea competentă pentru protecția mediului emitentă cu privire la aceste modificări."

- În cadrul organizării de șantier, după caz, precum și pe durata execuției lucrărilor se vor lua toate măsurile necesare pentru evitarea poluării factorilor de mediu sau prejudicierea stării de sănătate sau confort a populației, fiind obligatoriu să se respecte normele, standardele și legislația privind protecția mediului, în vigoare;

- Colectarea deșeurilor rezultate pe durata execuției lucrărilor și depozitarea/valorificarea acestora cu respectarea prevederilor legislației privind regimul deșeurilor.

- Respectarea prevederilor actelor/avizelor emise de alte autorități pentru prezentul proiect.

- Respectarea prevederilor Ord. 119/2014, cu modificările ulterioare, privind nivelul de zgomot.

- Interzicerea depozitării direct pe sol a deșeurilor sau a materialelor cu pericol de poluare.

- Conform art. 43, alin. 3-4 din anexa. nr. 5 la procedură, din Legea nr. 292/2018 privind evaluarea impactului anumitor proiecte publice și private asupra mediului: (3) La finalizarea proiectelor publice și private care au făcut obiectul procedurii de evaluare a impactului asupra mediului, autoritatea competentă pentru protecția mediului care a parcurs procedura verifică respectarea prevederilor deciziei etapei de încadrare sau a acordului de mediu, după caz; (4) Procesul-verbal întocmit în situația prevăzută la alin. (3) se anexează și face parte integrantă din procesul-verbal de recepție la terminarea lucrărilor.

- Luarea tuturor măsurilor de prevenire eficientă a poluării, care să asigure că nicio poluare importantă nu va fi cauzată.

- Evitarea producerii de deșeurii și, în cazul în care aceasta nu poate fi evitată, valorificarea lor, iar în caz de imposibilitate tehnică și economică, luarea măsurilor pentru neutralizarea și eliminarea acestora, evitându-se sau reducându-se impactul asupra mediului.

- Prevenirea accidentelor și limitarea consecințelor acestora.

- Să supravegheze desfășurarea activității, astfel încât să nu se producă fenomene de poluare.

- Se interzice depozitarea pe amplasament de substanțe și preparate periculoase.

- Menținerea în stare de curățenie a spațiului destinat implementării proiectului, fără depozitari necontrolate de deșeurii.

- Colectarea selectivă și controlată a deșeurilor pe categorii, valorificarea celor reciclabile și eliminarea celor nerecuperabile prin firme specializate și autorizate, conform OUG nr. 92/2021 privind regimul deșeurilor, aprobată prin Legea nr. 17/2023.

- Bornarea și inscripționarea perimetrului de exploatare.

- Refacerea mediului după finalizarea lucrărilor de exploatare. Se impune respectarea cu strictețe a amplasamentului, fără extinderi sau modificări ulterioare.

- În cazul producerii unui prejudiciu, titularul activității suportă costul pentru repararea prejudiciului și înlătură urmările produse de acesta, restabilind condițiile anterioare producerii prejudiciului, potrivit principiului "poluatorul plătește".

- Conform prevederilor Ord. nr. 1798/2007 cu modificările ulterioare, titularul are obligația ca la finalizarea investiției și la punerea în funcțiune a obiectivului să solicite și să obțină autorizația de mediu.

**AGENȚIA PENTRU PROTECȚIA MEDIULUI SĂLAJ**

Adresa: Str. Parcului nr. 2, loc. Zalău, jud. Sălaj, Cod 450045

E-mail: [office@apmsj.anpm.ro](mailto:office@apmsj.anpm.ro); Tel. 0260-662619, 0260-662621; Fax 0260-662622

Operator de date cu caracter personal, conform Regulamentului (UE) 2016/679





Prezenta decizie este valabilă pe toată perioada de realizare a proiectului, iar în situația în care intervin elemente noi, necunoscute la data emiterii prezentei decizii, sau se modifică condițiile care au stat la baza emiterii acesteia, titularul proiectului are obligația de a notifica autoritatea competentă emitentă.

Orice persoană care face parte din publicul interesat și care se consideră vătămată într-un drept al său ori într-un interes legitim se poate adresa instanței de contencios administrativ competente pentru a ataca, din punct de vedere procedural sau substanțial, actele, deciziile ori omisiunile autorității publice competente care fac obiectul participării publicului, inclusiv aprobarea de dezvoltare, potrivit prevederilor Legii contenciosului administrativ nr. 554/2004, cu modificările și completările ulterioare.

Se poate adresa instanței de contencios administrativ competente și orice organizație neguvernamentală care îndeplinește condițiile prevăzute la art. 2 din Legea nr. 292/2018 privind evaluarea impactului anumitor proiecte publice și private asupra mediului, considerându-se că acestea sunt vătămate într-un drept al lor sau într-un interes legitim.

Actele sau omisiunile autorității publice competente care fac obiectul participării publicului se atacă în instanță odată cu decizia etapei de încadrare, cu acordul de mediu ori, după caz, cu decizia de respingere a solicitării de emiterie a acordului de mediu, respectiv cu aprobarea de dezvoltare sau, după caz, cu decizia de respingere a solicitării aprobării de dezvoltare.

Înainte de a se adresa instanței de contencios administrativ competente, persoanele prevăzute la art. 21 din Legea nr. 292/2018 privind evaluarea impactului anumitor proiecte publice și private asupra mediului au obligația să solicite autorității publice emitente a deciziei prevăzute la art. 21 alin. (3) sau autorității ierarhic superioare revocarea, în tot sau în parte, a respectivei decizii. Solicitarea trebuie înregistrată în termen de 30 de zile de la data aducerii la cunoștința publicului a deciziei.

Autoritatea publică emitentă are obligația de a răspunde la plângerea prealabilă prevăzută la art. 22 alin. (1) în termen de 30 de zile de la data înregistrării acesteia la acea autoritate.

Procedura de soluționare a plângerii prealabile prevăzută la art. 22 alin. (1) este gratuită și trebuie să fie echitabilă, rapidă și corectă.

Prezenta decizie poate fi contestată în conformitate cu prevederile Legii nr. 292/2018 privind evaluarea impactului anumitor proiecte publice și private asupra mediului și ale Legii contenciosului administrativ nr. 554/2004, cu modificările și completările ulterioare.

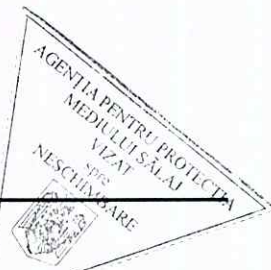
Prezentul act nu exonerează d e răspundere titularul, proiectantul si/sau constructorul în cazul producerii unor accidente în timpul execuției lucrărilor sau exploatării acestora.

**DIRECTOR EXECUTIV**  
**dr. ing. Aurica GREC**



Șef Serviciu Avize, Acorduri, Autorizații,  
ing. Gizella Balint

Întocmit,  
cons. Anca Groșan



**AGENȚIA PENTRU PROTECȚIA MEDIULUI SĂLAJ**

Adresa: Str. Parcului nr. 2, loc. Zalău, jud. Sălaj, Cod 450045

E-mail: [office@apmsj.anpm.ro](mailto:office@apmsj.anpm.ro); Tel. 0260-662619, 0260-662621; Fax 0260-662622

*Operator de date cu caracter personal, conform Regulamentului (UE) 2016/679*