



## Agenția pentru Protecția Mediului Sălaj

### DECIZIA ETAPEI DE ÎNCADRARE

Nr. 87 din 31.07.2023

Ca urmare a solicitării de emitere a acordului de mediu adresate **COMUNA CAMĂR**, cu sediul în loc. Camăr, nr. 1, com. Camăr, jud. Sălaj, înregistrată la A.P.M. Sălaj cu nr. 8386/15.11.2022, în baza:

- **Legii nr. 292/2018** privind evaluarea impactului anumitor proiecte publice și private asupra mediului, și a

- **Ordonanței de Urgență a Guvernului nr. 57/2007** privind regimul ariilor naturale protejate, conservarea habitatelor naturale, a florei și faunei sălbatice, aprobată cu modificări și completări prin **Legea nr. 49/2011**, cu modificările și completările ulterioare,

autoritatea competentă pentru protecția mediului A.P.M Sălaj decide, ca urmare a consultărilor desfășurate în cadrul ședinței Comisiei de Analiză Tehnică din data de 06.07.2023, că proiectul: **MODERNIZARE INFRASTRUCTURĂ RUTIERĂ ÎN COMUNA CAMĂR, JUDEȚUL SĂLAJ**, propus a fi amplasat în loc. Camăr, com. Camăr, jud. Sălaj,

**nu se supune evaluării impactului asupra mediului și nu se supune evaluării impactului asupra corpurilor de apă**

Justificarea prezentei decizii:

**I. Motivele pe baza cărora s-a stabilit necesitatea neefectuării evaluării impactului asupra mediului sunt următoarele:**

**a) Proiectul se încadrează sub incidența Legii nr. 292/2018 privind evaluarea impactului anumitor proiecte publice și private asupra mediului, fiind încadrat în anexa nr. 2, la pct. 13, lit. a ) ;**

- autoritățile reprezentate în comisia de analiză tehnică nu au avut obiecții/observații în ceea ce privește proiectul în cauză în urma transmiterii punctelor de vedere;

- prezenta solicitare a fost mediatizată prin publicare anunț în ziarul Graiul Sălajului, afișare și înregistrare anunț la sediul Primăriei Comunei Camăr, precum și la sediul și pe pagina de internet a APM Sălaj, iar proiectul de Decizie etapă de încadrare a fost postat pe pagina de internet a APM Sălaj ;



**AGENȚIA PENTRU PROTECȚIA MEDIULUI SĂLAJ**

Adresa: Str. Parcului nr.2, loc. Zalău, jud. Sălaj, Cod 450045

E-mail: [office@apmsj.anpm.ro](mailto:office@apmsj.anpm.ro); Tel.0260-662619, 0260-662621; Fax 0260-662622

Operator de date cu caracter personal, conform Regulamentului (UE) 2016/679



- în urma mediatizării nu au fost înregistrate observații/obiecții din partea publicului privind proiectul în cauză ;
- în urma analizării caracteristicilor proiectului ( mărime, producția de deșeuri, emisii poluante, riscul de accidente ), a localizării și caracteristicilor impactului potențial, s-a stabilit că realizarea acestuia nu va avea un impact semnificativ asupra calității factorilor de mediu ;

**b) Caracteristicile proiectului:**

**Documentația prevede:**

Obiectivul de investitie: **MODERNIZARE INFRASTRUCTURĂ RUTIERĂ ÎN COMUNA CAMĂR, JUDEȚUL SĂLAJ** reprezintă modernizarea și repararea structurii rutiere la nivelul străzilor cuprinse în cadrul acestui proiect, din Comuna Camăr, pe o lungime de 17.080 m.

Caracteristici tehnice și parametri specifici obiectivului de investiții

<b>Strada Hethaz L=580m; l=4.00 m;</b>		
Suprafata carosabila S=	2.320,00	mp
Acostamente S=	580.00	mp
Intersectii cu drumuri laterale S=	80.00	mp
Rigola betonata S=	891.60	mp
Gabioane S=	526.50	mp
<b>S=</b>	<b>4.398,10</b>	<b>mp</b>
<b>Strada Szukulykoz L=205m; l=4.00 m;</b>		
Suprafata carosabila S=	820.00	mp
Acostamente S=	205.00	mp
Sant pereat S=	480.00	mp
<b>S=</b>	<b>1.505,00</b>	<b>mp</b>
<b>Strada Fuz Tr.1, Fuz. Tr. 2 L=787m; l=4.00 m;</b>		
Suprafata carosabila S=	3.148,00	mp
Acostamente S=	800.00	mp
Intersectii cu drumuri laterale S=	160.00	mp
Sant pereat S=	1.165,20	mp
<b>S=</b>	<b>5.758,20</b>	<b>mp</b>
<b>Strada Malom tr.1, tr. 2 L=690m; l=4.00 m;</b>		
Suprafata carosabila S=	2.760,00	mp
Acostamente S=	660.00	mp
Sant pereat S=	1.138,80	mp
Gabioane S=	615.00	mp
Trotuar S=	635.00	mp
<b>S=</b>	<b>5.168,80</b>	<b>mp</b>
<b>Strada Balazsierdo L=305m; l=4.00 m;</b>		
Suprafata carosabila S=	1.220,00	mp
Intersectii cu drumuri laterale S=	80.00	mp
Rigola betonata S=	672.00	mp




**AGENȚIA PENTRU PROTECȚIA MEDIULUI SĂLAJ**

Adresa: Str. Parcului nr.2, loc. Zalău, jud. Sălaj, Cod 450045

E-mail: [office@apmsj.anpm.ro](mailto:office@apmsj.anpm.ro); Tel.0260-662619, 0260-662621; Fax 0260-662622

Operator de date cu caracter personal, conform Regulamentului (UE) 2016/679



<b>S=</b>	<b>1.972,00</b>	<b>mp</b>
<b>Strada Szerpentin L=510m;</b>	<b>l=4.00 m;</b>	
Suprafata carosabila S=	2.040,00	mp
Acostamente S=	510.00	mp
Intersectii cu drumuri laterale S=	160.00	mp
Sant pereat S=	602.40	mp
<b>S=</b>	<b>3.312,40</b>	<b>mp</b>
<b>Strada Hagoalj L=430m;</b>	<b>l=4.00 m;</b>	
Suprafata carosabila S=	1.720,00	mp
Acostamente S=	430.00	mp
Sant pereat S=	516.00	mp
Rigola betonata S=	288.00	mp
Trotuar S=	250.00	mp
<b>S=</b>	<b>3.204,00</b>	<b>mp</b>
<b>Strada Kisutca L=236m;</b>	<b>l=4.00 m;</b>	
Suprafata carosabila S=	944.00	mp
Intersectii cu drumuri laterale S=	150.00	mp
Sant pereat S=	240.00	mp
Rigola betonata S=	268.80	mp
<b>S=</b>	<b>1.602,80</b>	<b>mp</b>
<b>Strada Temeto L=1.165m;</b>	<b>l=4.00 m;</b>	
Suprafata carosabila S=	4.660,00	mp
Intersectii cu drumuri laterale S=	280.00	mp
Rigola betonata S=	2.676,00	mp
<b>S=</b>	<b>7.616,00</b>	<b>mp</b>
<b>Strada Zsombor L=171m;</b>	<b>l=3.20m;</b>	
Suprafata carosabila S=	547.20	mp
Acostamente S=	171.00	mp
Santuri pereate S=	410.40	mp
<b>S=</b>	<b>1.128,60</b>	<b>mp</b>
<b>Strada Alsofelszeg L=813m;</b>	<b>l=4.20 m;</b>	
Suprafata carosabila S=	3.414,60	mp
Acostamente S=	750.00	mp
Intersectii cu drumuri laterale S=	160.00	mp
Sant pereat S=	1.728,00	mp
Gabioane S=	285.00	mp
Trotuar S=	770.00	mp
<b>S=</b>	<b>7.107,60</b>	<b>mp</b>
<b>Strada Csurdomb L=100m;</b>	<b>l=4.00 m;</b>	

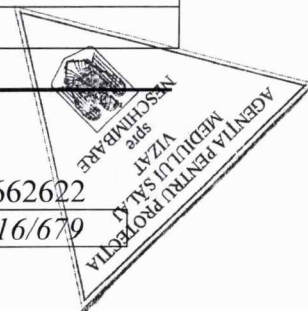


### AGENȚIA PENTRU PROTECȚIA MEDIULUI SĂLAJ

Adresa: Str. Parcului nr.2, loc. Zalău, jud. Sălaj, Cod 450045

E-mail: [office@apmsj.anpm.ro](mailto:office@apmsj.anpm.ro); Tel.0260-662619, 0260-662621; Fax 0260-662622

Operator de date cu caracter personal, conform Regulamentului (UE) 2016/679



Suprafata carosabila S=	400.00	mp
Rigola betonata S=	240.00	mp
Trotuar S=	50.00	mp
<b>S=</b>	<b>690.00</b>	<b>mp</b>
<b>Strada Bereczikoz L=135m;</b>	<b>l=3.20 m;</b>	
Suprafata carosabila S=	432.00	mp
Rigola betonata S=	403.20	mp
Trotuar S=	130.00	mp
<b>S=</b>	<b>965.20</b>	<b>mp</b>
<b>Strada Sandorkoz tr.1 L=340m;</b>	<b>l=3.50 m;</b>	
<b>Sandorkoz tr.2 L=80m;</b>	<b>l=4.00 m;</b>	
Suprafata carosabila S=	1.510,00	mp
Acostamente S=	80.00	mp
Sant pereat S=	766.80	mp
Rigola betonata S=	180.00	mp
Trotuar S=	275,00	mp
<b>S=</b>	<b>2.811,80</b>	<b>mp</b>
<b>Strada Lacikoz L=125m;</b>	<b>l=4.20 m;</b>	
Suprafata carosabila S=	525.00	mp
Acostamente S=	62.50	mp
Sant pereat S=	120.00	mp
Rigola betonata S=	138.00	mp
Trotuar S=	100.00	mp
<b>S=</b>	<b>945.50</b>	<b>mp</b>
<b>Strada Felsokisutca tr.1, tr.2</b>	<b>l=4.20 m;</b>	
<b>L=458m;</b>		
Suprafata carosabila S=	1.923,60	mp
Acostamente S=	458.00	mp
Sant pereat S=	836.40	mp
Rigola betonata S=	212.40	mp
Trotuar S=	430.00	mp
<b>S=</b>	<b>3.860,40</b>	<b>mp</b>
<b>Strada Boltkoz L=126m;</b>	<b>l=4.00 m;</b>	
Suprafata carosabila S=	504.00	mp
Acostamente S=	63.00	mp
Sant pereat S=	126.00	mp
Rigola betonata S=	124.80	mp
Trotuar S=	110.00	mp
<b>S=</b>	<b>927.80</b>	<b>mp</b>
<b>Strada Balyaki L=1250m;</b>	<b>l=5.00 m;</b>	



### AGENȚIA PENTRU PROTECȚIA MEDIULUI SĂLAJ

Adresa: Str. Parcului nr.2, loc. Zalău, jud. Sălaj, Cod 450045

E-mail: [office@apmsj.anpm.ro](mailto:office@apmsj.anpm.ro); Tel.0260-662619, 0260-662621; Fax 0260-662622

Operator de date cu caracter personal, conform Regulamentului (UE) 2016/679



Suprafata carosabila S=	6.250,00	mp
Acostamente S=	1.250,00	mp
Sant pereat S=	2.570,40	mp
Rigola betonata S=	458.40	mp
Trotuar S=	1.120,00	mp
<b>S=</b>	<b>11.648,80</b>	<b>mp</b>
<b>Strada Park L=133m; I=4.00 m;</b>		
Suprafata carosabila S=	532.00	mp
Sant pereat S=	277.20	mp
Intersectii drumuri laterale S=	80.00	mp
Trotuar S=	53.00	mp
<b>S=</b>	<b>942.20</b>	<b>mp</b>
<b>Strada Templomhata tr.1 L=375m; I=7.00 m;</b>		
<b>Strada Templomhata tr.2 L=133m; I=5.50 m;</b>		
Suprafata carosabila S=	3.356,50	mp
Acostament S=	375.00	mp
Sant pereat S=	471.60	mp
Trotuar S=	375.00	mp
<b>S=</b>	<b>4.578,10</b>	<b>mp</b>
<b>Strada Bodonkut L=145m; I=3.00 m;</b>		
Suprafata carosabila S=	435.00	mp
Sant betonat S=	186.00	mp
<b>S=</b>	<b>621.00</b>	<b>mp</b>
<b>Strada Panitikoz L=260m; I=4.00 m;</b>		
Suprafata carosabila S=	1.040,00	mp
Intersectii cu drumuri laterale S=	240.00	mp
Sant pereat S=	631.20	mp
Trotuare S=	125.00	mp
<b>S=</b>	<b>2.036,20</b>	<b>mp</b>
<b>Strada Kishegy L=960m; I=4.00 m;</b>		
Suprafata carosabila S=	1.000,00	mp
Sant pereat S=	300.00	mp
Rigola betonata S=	288.00	mp
<b>S=</b>	<b>1.588,00</b>	<b>mp</b>
<b>Strada Romansag L=960m;</b>		
L=450m	<b>I=5.00 m</b>	
L=510m	<b>I=6.00 m</b>	
Suprafata carosabila S=	5.310,00	mp

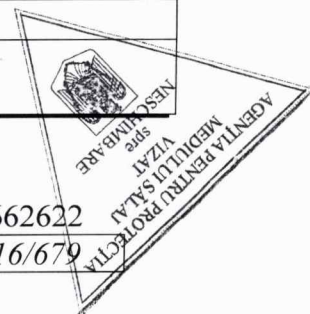


### AGENȚIA PENTRU PROTECȚIA MEDIULUI SĂLAJ

Adresa: Str. Parcului nr.2, loc. Zalău, jud. Sălaj, Cod 450045

E-mail: [office@apmsj.anpm.ro](mailto:office@apmsj.anpm.ro); Tel.0260-662619, 0260-662621; Fax 0260-662622

Operator de date cu caracter personal, conform Regulamentului (UE) 2016/679



Acostmente S=	960.00	mp
Sant pereat S=	2.304,00	mp
Intersectii drumuri laterale S=	320.00	mp
Trotuar S=	960.00	mp
<b>S=</b>	<b>9.854,00</b>	<b>mp</b>
<b>Strada Bukmer L=145 m;</b>	<b>l=6.00 m</b>	
Suprafata carosabila S=	870.00	mp
Acostamente S=	145.00	mp
Intersectii cu drumuri laterale S=	80.00	mp
Sant pereat S=	290.00	mp
Trotuar S=	140.00	mp
<b>S=</b>	<b>1.525,00</b>	<b>mp</b>
<b>Strada Romansagkoz L=270m;</b>	<b>l=3.50 m;</b>	
Suprafata carosabila S=	945.00	mp
Intersectii cu drumuri laterale S=	80.00	mp
Sant pereat S=	270.00	mp
Trotuare S=	130.00	mp
<b>S=</b>	<b>1.425,00</b>	<b>mp</b>
<b>Strada Sige L=825m;</b>	<b>l=4.00 m;</b>	
Suprafata carosabila S=	3.300,00	mp
Acostamente S=	625.00	mp
Intersectii cu drumuri laterale S=	80.00	mp
Rigola betonata S=	1.980,00	mp
Trotuar S=	825.00	mp
<b>S=</b>	<b>6.810,00</b>	<b>mp</b>
<b>Strada Csovas L=678m;</b>	<b>l=4.00 m;</b>	
Suprafata carosabila S=	2.712,00	mp
Acostamente S=	578.00	mp
Intersectii cu drumuri laterale S=	80.00	mp
Rigola betonata S=	2.112,00	mp
Trotuare S=	880.00	mp
<b>S=</b>	<b>6.362,00</b>	<b>mp</b>
<b>Strada Lapiskoz L=145m;</b>	<b>l=4.00 m;</b>	
Suprafata carosabila S=	580.00	mp
Acostamente S=	145.00	mp
Sant pereat S=	170.40	mp
Rigola betonata S=	170.40	mp
Trotuare S=	145.00	mp
<b>S=</b>	<b>1.210,80</b>	<b>mp</b>
<b>Strada Retszel L=670m;</b>	<b>l=4.00 m;</b>	



### AGENȚIA PENTRU PROTECȚIA MEDIULUI SĂLAJ

Adresa: Str. Parcului nr.2, loc. Zalău, jud. Sălaj, Cod 450045

E-mail: [office@apmsj.anpm.ro](mailto:office@apmsj.anpm.ro); Tel.0260-662619, 0260-662621; Fax 0260-662622

Operator de date cu caracter personal, conform Regulamentului (UE) 2016/679



Suprafata carosabila S=	2.680,00	mp
Acostamente S=	670.00	mp
Intersectii cu drumuri laterale S=	80.00	mp
Sant pereat S=	804.00	mp
Trotuare S=	670.00	mp
<b>S=</b>	<b>4.904,00</b>	<b>mp</b>
<b>Strada Modorakoz L=362m; I=3.00 m;</b>		
Suprafata carosabila S=	1.086,00	mp
Rigola betonata S=	830.40	mp
Trotuare S=	360.00	mp
<b>S=</b>	<b>2.276,40</b>	<b>mp</b>
<b>Strada Modorakoz 2 L=120m; I=4.00 m;</b>		
Suprafata carosabila S=	480.00	mp
Sant pereat S=	141.60	mp
<b>S=</b>	<b>621,60</b>	<b>mp</b>
<b>Strada Zimakoz L=397m; I=4.00 m;</b>		
Suprafata carosabila S=	1.588,00	mp
Rigola betonata S=	936.00	mp
<b>S=</b>	<b>2.524,00</b>	<b>mp</b>
<b>Strada Kuskukoz L=122m; I=3.00 m;</b>		
Suprafata carosabila S=	366.00	mp
<b>S=</b>	<b>366,00</b>	<b>mp</b>
<b>Strada Ordog L=249m; I=4.00 m;</b>		
Suprafata carosabila S=	966.00	mp
Acostamente S=	249.00	mp
Intersectii cu drumuri laterale S=	80.00	mp
Sant pereat S=	600.00	mp
Trotuare S=	240.00	mp
<b>S=</b>	<b>2.135,00</b>	<b>mp</b>
<b>Strada Melegtelek L=650m; I=4.00 m;</b>		
Suprafata carosabila S=	2.600,00	mp
Acostamente S=	550.00	mp
Sant pereat S=	1.327,20	mp
Rigola betonata S=	174.00	mp
Trotuare S=	430.00	mp
<b>S=</b>	<b>5.081,20</b>	<b>mp</b>
<b>Strada Hathaz L=328m; I=4.00 m;</b>		
Suprafata carosabila S=	1.312,00	mp
Acostamente S=	328.00	mp
Sant pereat S=	623.00	mp

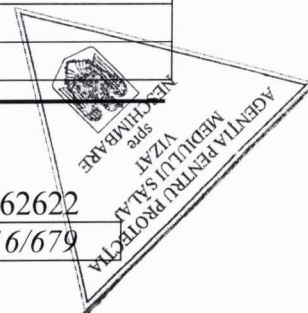


### AGENȚIA PENTRU PROTECȚIA MEDIULUI SĂLAJ

Adresa: Str. Parcului nr.2, loc. Zalău, jud. Sălaj, Cod 450045

E-mail: [office@apmsj.anpm.ro](mailto:office@apmsj.anpm.ro); Tel.0260-662619, 0260-662621; Fax 0260-662622

Operator de date cu caracter personal, conform Regulamentului (UE) 2016/679



Trotuare S=	295.00	mp
<b>S=</b>	<b>2.558,00</b>	<b>mp</b>
<b>Strada Dombikoz tr.1 L=340m;</b>	<b>l=4.00 m;</b>	
<b>Strada Dombikoz tr.2 L=108m;</b>	<b>l=3.00 m;</b>	
Suprafata carosabila S=	1.684,00	mp
Acostamente S=	340.00	mp
Sant pereat S=	816.00	mp
Trotuare S=	180.00	mp
<b>S=</b>	<b>3.020,00</b>	<b>mp</b>
<b>Strada Toporikoz L=250m;</b>	<b>l=4.00 m;</b>	
Suprafata carosabila S=	1.000,00	mp
Acostamente S=	250.00	mp
Intersectii drumuri laterale S=	80.00	mp
Sant pereat S=	600.00	mp
<b>S=</b>	<b>1.930,00</b>	<b>mp</b>
<b>Strada Jakabkoz L=630m;</b>		
80 m	<b>l=3.50 m</b>	
550 m	<b>l=5.00 m</b>	
Suprafata carosabila S=	3.030,00	mp
Acostamente S=	550.00	mp
Intersectii drumuri laterale S=	240.00	mp
Sant pereat S=	1.512,00	mp
<b>S=</b>	<b>5.332,00</b>	<b>mp</b>

**De asemenea, prin proiect se mai propun și următoarele lucrări, conform Avizului de Gospodărire a Apelor, nr. C 112/26.05.2023:**

Lucrările ce se execută pe cursuri de apă sau au legătura cu acestea sunt reprezentate de:

- Pod pe str. Szukulyoz – km 0+005 peste vale necadastrată ;
- Regularizare vaea necadastrată - adiacent străzii Hethaz – pe o lungime de 352 m – km 0 + 230 – 0 + 582 ;
- Regularizarea vaea necadastrată – adiacent străzii Malom – tronson I – pe o lungime de 240 m – km 0 +000-0+240 ;
- Regularizare Valea Camar – adiacent străzii Malom – tronson I – pe o lungime de 174 m – km 0+240 – 0 + 400 ;
- Regularizare vale necadastrat – adiacent străzii Alsofelszeg – pe o lungime de 190 m – km 0 + 000 – 0 + 190 ;

În cadrul proiectului propus, beneficiarul are în vedere modernizarea străzilor aparținătoare comunei Camar pe o lungime totala de 17.080 m.

Podete existente proiectate:

De-a lungul traseului drumului propus pentru modernizare au fost identificat podete existente, dintre care unele se pastreaza iar altele se înlocuiesc sau se reabiliteaza prin reparații ( refacere timpane, decolmatare, etc ). Au fost propuse si realizarea unor podete noi acolo unde situatia din teren impune.

Conform situației centralizatoare a podetelor existente/proiectate, pe strada Szukulyoz din localitatea Camar, podetul existent peste vaea Camăr fiind în stare de degradare s-a



**AGENȚIA PENTRU PROTECȚIA MEDIULUI SĂLAJ**

Adresa: Str. Parcului nr.2, loc. Zalău, jud. Sălaj, Cod 450045

E-mail: [office@apmsj.anpm.ro](mailto:office@apmsj.anpm.ro); Tel.0260-662619, 0260-662621; Fax 0260-662622

Operator de date cu caracter personal, conform Regulamentului (UE) 2016/679





propus înlocuirea acestuia cu un podeț în soluția monolită (fundății, elevații, aripi), cu suprastructură realizată din dale prefabricate de pod DD4 – 0, 79 m x 0, 40 m – L = 4, 90 m, podeț cu lumină de 4, 29 m, cu înălțimea liberă sub pod de 2 m, asigurând o lățime a căii de pod de 5,05 m și o lungime de 5,54 m.

#### Șanțuri:

De-o parte și de alta a acostamentelor, există șanțuri din pământ, care se vor reabilita, prin decolmatarea celor înfundate, mare parte din acestea se vor realiza pereat (din beton pe un strat de balast), pentru asigurarea scurgerii apelor și evitarea erodării acestora.

Evacuarea apelor meteorice:

Colectarea apelor meteorice se va realiza prin șanțuri trapezoidale betonate, respectiv șanțuri trapezoidale neperate, având baza mică de minim 40 cm, descărcarea făcându-se prin podețe spre emisarii naturali din apropiere.

#### Asigurarea utilităților (apa, canalizare, energie termică):

Alimentarea cu apă: - nu este cazul;

Canalizarea: - nu este cazul;

Alimentarea cu energie termică: - nu este cazul;

Alimentarea cu energie electrică: - de la rețeaua localității;

**b2) cumularea cu alte proiecte existente și/sau aprobate:** - lucrările necesare realizării proiectului nu se suprapun cu alte proiecte existente sau planificate în zonă;

**b3) utilizarea resurselor naturale, în special a solului, a terenurilor, a apei și a biodiversității:** - în perioada de execuție se vor folosi cantități de apă, nisip;

- **b4) cantitatea și tipurile de deșeuri generate/gestionate:** - colectarea selectivă și controlată a deșeurilor pe categorii, valorificarea celor reciclabile și eliminarea celor nerecuperabile prin firme specializate și autorizate, conform OUG nr. 92/2021, privind regimul deșeurilor, aprobată prin Legea nr. 17/2023.

**b5) poluarea și alte efecte negative:** - nu există posibilitatea apariției unor emisii semnificative în niciun din factorii de mediu dacă vor fi respectate următoarele măsuri:

- **pentru factorul de mediu apă:**

- evitarea pierderilor de produse petroliere (motorină, ulei) de la mașini/utilaje care prin precipitații sau spălări pot să ajungă în pânza de apă freatică;

- **pentru factorul de mediu aer:**

- utilizarea de echipamente de lucru nepoluante, performante, moderne, în stare tehnică bună;
- organizarea operațiilor de transport materiale astfel încât să se evite supraaglomerarea cu mijloace de transport și implicit poluarea cu gaze de eșapament;
- se va respecta prevederile legislației în vigoare;

- **pentru zgomot și vibrații:**

- pentru a evita producerea poluării fonice, toate utilajele care produc zgomot și/sau vibrații vor fi menținute în stare bună de funcționare;
- echipamentele fixe producătoare de zgomot trebuie menținute acoperite cu carcase antifonice;
- echipamentele cu funcționare intermitentă trebuie oprite pe durata în care nu sunt utilizate;

- **pentru sol și subsol:**

- stocarea materialelor pe suprafețe betonate;
- depozitarea în spații acoperite a materialelor ce sunt degradate de intemperii;
- gestionarea deșeurilor în conformitate cu natura lor (vor fi colectate, stocate temporar pe tipuri, în recipiente speciale, în vederea valorificării prin societăți autorizate specializate), fără a fi depozitate temporar pe teren;

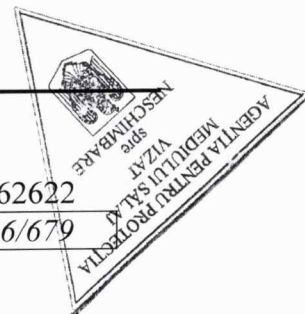


**AGENȚIA PENTRU PROTECȚIA MEDIULUI SĂLAJ**

Adresa: Str. Parcului nr.2, loc. Zalău, jud. Sălaj, Cod 450045

E-mail: [office@apmsj.anpm.ro](mailto:office@apmsj.anpm.ro); Tel.0260-662619, 0260-662621; Fax 0260-662622

Operator de date cu caracter personal, conform Regulamentului (UE) 2016/679



● **pentru protecția ecosistemelor terestre și acvatice:**

- în vecinătatea obiectivului prezentat nu se întâlnesc specii din floră, faună acvatică sau terestră, ocrotite și nu sunt prevăzute programe sau măsuri speciale pentru protecția ecosistemelor, a biodiversității și pentru ocrotirea naturii;

- în zonă nu există monumente ale naturii sau arii protejate;

● **pentru protecția așezărilor umane și a altor obiective de interes public:**

- prin natura și structura fluxurilor tehnologice de execuție cadrul perimetrului ocupat de investiție, nu se întrevăd efecte negative asupra stării de sănătate a populației. De asemenea, în timpul procedurilor tehnologice nu sunt manipulate substanțe toxice sau periculoase, iar mașinile - utilajele care vor participa la realizarea investiției nu prezintă vreun risc semnificativ de producere de accidente majore sau avarii în exploatare;

- în zonă nu există obiective de interes public, monumente istorice și de arhitectură, zone de interes tradițional, diverse așezăminte, etc., care să fie afectate prin lucrările propuse, sau care și necesite protecție;

Se apreciază că impactul asupra populației, sănătății umane, faunei și florei, terenurilor, solului, folosințelor, bunurilor materiale, calității și regimului cantitativ al apei, asupra calității aerului, climei, zgomotului și vibrațiilor, peisajului și mediului vizual, patrimoniului istoric și cultural și asupra interacțiunilor dintre aceste elemente, va fi redus/nul în perioada de execuție.

Se vor respecta în totalitate lucrările necesare organizării de șantier.

**b6) riscurile de accidente majore și/sau dezastre relevante pentru proiectul în cauză, inclusiv cele cauzate de schimbările climatice, conform informațiilor științifice:** - nu este cazul, proiectul nu intră sub incidența legislației privind controlul activităților care prezintă pericole de accidente majore în care sunt implicate substanțe periculoase;

**b7) riscurile pentru sănătatea umană - de ex., din cauza contaminării apei sau a poluării atmosferice:**

Implementarea proiectului nu va avea impact negativ asupra condițiilor de viață ale locuitorilor (schimbări asupra calității mediului, zgomot, scăderea calității hranei, etc.);

Disconfortul populației pe perioada de execuție a lucrărilor este temporar și va fi redus prin măsurile de diminuare menționate.

**Lucrări organizare de șantier:**

**Organizarea de șantier va avea în vedere următoarele:**

- Descrierea lucrărilor necesare organizării de șantier:

Lucrările de organizare de șantier privesc acea categorie de lucrări pregătitoare realizării lucrărilor. Se vor amenaja suprafețe de teren, în vederea unei bune desfășurări a activității de execuție.

- Localizarea organizării de șantier - în momentul începerii execuției lucrărilor, executantul împreună cu responsabilul din partea beneficiarului vor stabili o locație pentru depozitarea materialelor de execuție a lucrărilor.

- Descrierea impactului asupra mediului a lucrărilor organizării de șantier - impactul asupra mediului în perioada organizării de șantier va fi temporar, după realizarea investiției avându-se grijă ca să se redea terenul neutilizat și neocupat la starea inițială.

- Surse de poluanți și instalații pentru reținerea, evacuarea și dispersia poluanților în mediu în timpul organizării de șantier - sursele de poluanți în perioada organizării de șantier, vor fi utilajele și mașinile care vor ajuta la realizarea investiției. Acestea vor produce noxe nesemnificative din punct de vedere al mediului, astfel nefiind necesare instalații speciale de reținere, evacuare și dispersia a poluanților în mediu.




**AGENȚIA PENTRU PROTECȚIA MEDIULUI SĂLAJ**

Adresa: Str. Parcului nr.2, loc. Zalău, jud. Sălaj, Cod 450045

E-mail: [office@apmsj.anpm.ro](mailto:office@apmsj.anpm.ro); Tel.0260-662619, 0260-662621; Fax 0260-662622

*Operator de date cu caracter personal, conform Regulamentului (UE) 2016/679*



### c) Amplasarea proiectelor:

c<sub>1</sub>) **utilizarea actuală și aprobată a terenurilor:** - conform certificatului de urbanism nr. 24 din 18.09.2020, emis de Comuna Camăr, amplasamentul actual al traseului sectoarelor de drumuri și străzi cuprinse în cadrul proiectului fac parte din domeniul public al Comunei Camăr.

c<sub>2</sub>) **bogăția, disponibilitatea, calitatea și capacitatea de regenerare relative ale resurselor naturale, inclusiv solul, terenurile, apa și biodiversitatea, din zonă și din subteranul acesteia:** - nu este cazul ;

c<sub>3</sub>) **capacitatea de absorbție a mediului natural, acordându-se o atenție specială următoarelor zone:**

- zone umede, zone riverane, guri ale râurilor: - nu este cazul;
- zone costiere și mediul marin: - nu este cazul;
- zonele montane și forestiere: - nu este cazul;
- arii naturale protejate de interes național, comunitar, internațional: nu este cazul;
- zone clasificate sau protejate conform legislației în vigoare: situri Natura 2000 desemnate în conformitate cu legislația privind regimul ariilor naturale protejate, conservarea habitatelor naturale, a florei și faunei sălbatice; zonele prevăzute de legislația privind aprobarea Planului de amenajare a teritoriului național - Secțiunea a III -a - zone protejate, zonele de protecție instituite conform prevederilor legislației din domeniul apelor, precum și a celei privind caracterul și mărimea zonelor de protecție sanitară și hidrogeologică: nu este cazul;
- zonele în care au existat deja cazuri de nerespectare a standardelor de calitate a mediului prevăzute de legislația națională și la nivelul Uniunii Europene și relevante pentru proiect sau în care se consideră că există astfel de cazuri: nu este cazul ;
- zonele cu o densitate mare a populației: nu este cazul;
- peisaje și situri importante din punct de vedere istoric, cultural sau arheologic: nu este cazul;

### d) Tipurile și caracteristicile impactului potențial:

d<sub>1</sub>) importanța și extinderea spațială a impactului - de exemplu, zona geografică și dimensiunea populației care poate fi afectată: - punctual pe perioada de execuție. Conform criteriilor *stabilite* la punctul b). și c), semnificația/importanța impactului asupra factorilor de mediu va fi minoră, nesemnificativă, iar extinderea spațială a impactului va fi locală.

Deoarece zona în care se va executa lucrarea este în curs de dezvoltare și este amenajată (căi de acces, utilități etc.), pentru a permite și a facilita construcția de clădiri, precum și existența altor clădiri în construcție sau finalizate în zonă, lucrarea în cauză are impact redus asupra terenului și vecinătăților, iar impactul asupra sănătății umane este minim.

Se poate crea disconfort datorită lucrărilor de construcție, săpăturilor și circulației autovehiculelor necesare lucrărilor de construire, dar acestea au un caracter izolat și frecvență redusă.

d<sub>2</sub>) natura impactului: - redusă, pe perioada de execuție și funcționare.

d<sub>3</sub>) natura transfrontalieră a impactului: - nu este cazul; amplasamentul proiectului nu se află în apropierea graniței cu alte țări, proiectul nu va influența calitatea aerului înconjurător al altei țări sau nu va genera emisii în ape care se genereze efecte pe teritoriul altui stat.

d<sub>4</sub>) intensitatea și complexitatea impactului: - va fi mică pe perioada de execuție și funcționare;

d<sub>5</sub>) probabilitatea impactului: - redusă, în condițiile exploatării instalațiilor în conformitate cu procedurile de lucru și respectării măsurilor de reducere a impactului asupra factorilor de mediu propuse prin proiect;

d<sub>6</sub>) debutul, durata, frecvența și reversibilitatea preconizate ale impactului: - perioada de expunere va fi redusă, întrucât poluanții se vor manifesta doar pe amplasamentul unde au loc lucrări de execuție. În perioada de execuție a proiectului durata și frecvența impactului asupra factorilor de mediu va fi temporar și pe termen scurt.




**AGENȚIA PENTRU PROTECȚIA MEDIULUI SĂLAJ**

Adresa: Str. Parcului nr.2, loc. Zalău, jud. Sălaj, Cod 450045

E-mail: [office@apmsj.anpm.ro](mailto:office@apmsj.anpm.ro); Tel.0260-662619, 0260-662621; Fax 0260-662622

Operator de date cu caracter personal, conform Regulamentului (UE) 2016/679



d7) cumularea impactului cu impactul altor proiecte existente și/sau aprobate: - nu este cazul ;

d8) posibilitatea de reducere efectivă a impactului: - nu este cazul, respectarea legislației în vigoare și respectarea condițiilor din prezenta Decizie etapă de încadrare.

## II. Motivele pe baza cărora s-a stabilit necesitatea neefectuării evaluării adecvate sunt următoarele:

- proiectul propus nu intră sub incidența art. 28 din Ordonanța de Urgență a Guvernului nr. 57/2007 privind regimul ariilor naturale protejate, conservarea habitatelor naturale, a florei și faunei sălbatice, aprobată cu modificări și completări prin Legea nr. 49/2011, cu modificările și completările ulterioare, deoarece amplasamentul proiectului nu este situat în arii protejate de interes național, comunitar sau internațional, conform coordonatelor Stereo 70 prezentate în documentație;

## III. Motivele pe baza cărora s-a stabilit necesitatea neefectuării evaluării impactului asupra corpurilor de apă sunt următoarele:

- proiectul propus intră sub incidența prevederilor art. 48 și 54 din Legea apelor nr. 107/1996, cu modificările și completările ulterioare ;

- **Respectarea măsurilor și condițiilor de realizare a proiectului în conformitate cu Avizul de Gospodărire a Apelor nr. C 112/26.05.2023, eliberat de Administrația Națională „Apele Române” Administrația Bazinală de Apă Someș Crișuri, astfel:**

- Respectarea zonelor de protecție în lungul cursurilor de apă și a regimului restricțional în aceste zone, conform art. 40 din Legea Apelor nr. 107/1996 și a Legii nr. 310/2004 și nr. 112/2006 pentru modificarea și completarea Legii Apelor nr. 107/1996.

- Beneficiarul și executantul lucrării se vor asigura ca în timpul execuției lucrărilor să nu se degradeze albia sau malurile cursului de apă, etc ;

## Caracteristicile proiectului și/sau condițiile de realizare a proiectului:

- Respectarea prevederilor art. 20 alin. (1) din Legea nr. 292/2018: *"În situația în care, după emiterea acordului de mediu și înainte obținerii aprobării de dezvoltare, proiectul a suferit modificări, titularul proiectului este obligat să notifice în scris autoritatea competentă pentru protecția mediului emitentă cu privire la aceste modificări."*

- În cadrul organizării de șantier, după caz, precum și pe durata execuției lucrărilor se vor lua toate măsurile necesare pentru evitarea poluării factorilor de mediu sau prejudicierea stării de sănătate sau confort a populației, fiind obligatoriu să se respecte normele, standardele și legislația privind protecția mediului, în vigoare;

- Colectarea selectivă și controlată a deșeurilor pe categorii, valorificarea celor reciclabile și eliminarea celor nerecuperabile prin firme specializate și autorizate, conform OUG nr. 92/2021, privind regimul deșeurilor, aprobată prin Legea nr.17/2023.

- Respectarea prevederilor actelor/avizelor emise de alte autorități pentru prezentul proiect.

- Respectarea prevederilor Ord. 119/2014, cu modificările ulterioare, privind nivelul de zgomot.

- Interzicerea depozitării direct pe sol a deșeurilor sau a materialelor cu pericol de poluare.

- Luarea tuturor măsurilor de prevenire eficientă a poluării, care să asigure că nicio poluare importantă nu va fi cauzată.



**AGENȚIA PENTRU PROTECȚIA MEDIULUI SĂLAJ**

Adresa: Str. Parcului nr.2, loc. Zalău, jud. Sălaj, Cod 450045

E-mail: [office@apmsj.anpm.ro](mailto:office@apmsj.anpm.ro); Tel.0260-662619, 0260-662621; Fax 0260-662622

Operator de date cu caracter personal, conform Regulamentului (UE) 2016/679



- Evitarea producerii de deșeuri și în cazul în care aceasta nu poate fi evitată, valorificarea lor, iar în caz de imposibilitate tehnică și economică, luarea măsurilor pentru neutralizarea și eliminarea acestora, evitându-se sau reducându-se impactul asupra mediului.
- Prevenirea accidentelor și limitarea consecințelor acestora.
- Se vor lua toate măsurile necesare pentru a preveni producerea de pulberi (praf) în toate fazele proiectului.
- Să supravegheze desfășurarea activității, astfel încât să nu se producă fenomene de poluare.
- Se interzice depozitarea pe amplasament de substanțe și preparate periculoase.
- Menținerea în stare de curățenie a spațiului destinat implementării proiectului, fără depozități necontrolate de deșeuri.
- Asigurarea refacerii mediului în toată zona de implementare a proiectului.
- Se impune respectarea cu strictețe a amplasamentului, fără extinderi sau modificări ulterioare.
- În cazul producerii unui prejudiciu, titularul activității suportă costul pentru repararea prejudiciului și înlătură urmările produse de acesta, restabilind condițiile anterioare producerii prejudiciului, potrivit principiului "poluatorul plătește".
- Conform art. 43, alin. 3-4 din anexa. nr. 5 la procedură, din Legea nr. 292/2018 privind evaluarea impactului anumitor proiecte publice și private asupra mediului: (3) La finalizarea proiectelor publice și private care au făcut obiectul procedurii de evaluare a impactului asupra mediului, autoritatea competentă pentru protecția mediului care a parcurs procedura verifică respectarea prevederilor deciziei etapei de încadrare sau a acordului de mediu, după caz; (4) Procesul-verbal întocmit în situația prevăzută la alin. (3) se anexează și face parte integrantă din procesul-verbal de recepție la terminarea lucrărilor.

Prezenta decizie este valabilă pe toată perioada de realizare a proiectului, iar în situația în care intervin elemente noi, necunoscute la data emiterii prezentei decizii, sau se modifică condițiile care au stat la baza emiterii acesteia, titularul proiectului are obligația de a notifica autoritatea competentă emitentă.

Orice persoană care face parte din publicul interesat și care se consideră vătămată într-un drept al său ori într-un interes legitim se poate adresa instanței de contencios administrativ competente pentru a ataca, din punct de vedere procedural sau substanțial, actele, deciziile ori omisiunile autorității publice competente care fac obiectul participării publicului, inclusiv aprobarea de dezvoltare, potrivit prevederilor Legii contenciosului administrativ nr. 554/2004, cu modificările și completările ulterioare.

Se poate adresa instanței de contencios administrativ competente și orice organizație neguvernamentală care îndeplinește condițiile prevăzute la art. 2 din Legea nr. 292/2018 privind evaluarea impactului anumitor proiecte publice și private asupra mediului, considerându-se că acestea sunt vătămate într-un drept al lor sau într-un interes legitim.

Actele sau omisiunile autorității publice competente care fac obiectul participării publicului se atacă în instanță odată cu decizia etapei de încadrare, cu acordul de mediu ori, după caz, cu decizia de respingere a solicitării de emiterie a acordului de mediu, respectiv cu aprobarea de dezvoltare sau, după caz, cu decizia de respingere a solicitării aprobării de dezvoltare.

Înainte de a se adresa instanței de contencios administrativ competente, persoanele prevăzute la art. 21 din Legea nr. 292/2018 privind evaluarea impactului anumitor proiecte publice și private asupra mediului au obligația să solicite autorității publice emitente a deciziei prevăzute la art. 21 alin. (3) sau autorității ierarhic superioare revocarea, în tot sau în parte, a respectivei decizii. Solicitarea trebuie înregistrată în termen de 30 de zile de la data aducerii la cunoștința publicului a deciziei.




## AGENȚIA PENTRU PROTECȚIA MEDIULUI SĂLAJ

Adresa: Str. Parcului nr.2, loc. Zalău, jud. Sălaj, Cod 450045

E-mail: [office@apmsj.anpm.ro](mailto:office@apmsj.anpm.ro); Tel.0260-662619, 0260-662621; Fax 0260-662622

Operator de date cu caracter personal, conform Regulamentului (UE) 2016/679



Autoritatea publică emitentă are obligația de a răspunde la plângerea prealabilă prevăzută la art. 22 alin. (1) în termen de 30 de zile de la data înregistrării acesteia la acea autoritate.

Procedura de soluționare a plângerii prealabile prevăzută la art. 22 alin. (1) este gratuită și trebuie să fie echitabilă, rapidă și corectă.

Prezenta decizie poate fi contestată în conformitate cu prevederile Legii nr. 292/2018 privind evaluarea impactului anumitor proiecte publice și private asupra mediului și ale Legii contenciosului administrativ nr. 554/2004, cu modificările și completările ulterioare.

Prezentul act nu exonerează de răspundere titularul, proiectantul si/sau constructorul în cazul producerii unor accidente în timpul execuției lucrărilor sau exploatării acestora.

**DIRECTOR EXECUTIV,  
dr. ing. Aurica GREC**



**Șef Serviciu Avize, Acorduri, Autorizații,  
ing. Gizella Balint**

**Întocmit,  
ing. Alina Brândușan**



**AGENȚIA PENTRU PROTECȚIA MEDIULUI SĂLAJ**

Adresa: Str. Parcului nr.2, loc. Zalău, jud. Sălaj, Cod 450045

E-mail: [office@apmsj.anpm.ro](mailto:office@apmsj.anpm.ro); Tel.0260-662619, 0260-662621; Fax 0260-662622

Operator de date cu caracter personal, conform Regulamentului (UE) 2016/679

