



## AGENȚIA PENTRU PROTECȚIA MEDIULUI SĂLAJ

### Decizia etapei de încadrare 73 din 17.08.2020

Ca urmare a solicitării de emitere a acordului de mediu adresate de **S.C. OMV Petrom S.A.**, cu sediul în București, Sector 1, str. Coralilor, nr. 22, înregistrată la APM Sălaj cu nr. 2505/23.04.2020, în baza:

- **Legii nr. 292/2018** privind evaluarea impactului anumitor proiecte publice și private asupra mediului, și a

- **Ordonanței de Urgență a Guvernului nr. 57/2007** privind regimul ariilor naturale protejate, conservarea habitatelor naturale, a florei și faunei sălbatice, aprobată cu modificări și completări prin **Legea nr. 49/2011**, cu modificările și completările ulterioare, autoritatea competentă pentru protecția mediului APM Sălaj decide, ca urmare a consultărilor desfășurate în cadrul ședinței Comisiei de Analiză Tehnică din data de 22.07.2020, că proiectul: **Lucrări de abandonare aferente sondei 159 Suplacu de Barcău**, propus a fi amplasat în loc. Porț - extravilan, com. Marca, jud. Sălaj,

**nu se supune evaluării impactului asupra mediului.**

Justificarea prezentei decizii:

I. Motivele pe baza cărora s-a stabilit necesitatea neefectuării evaluării impactului asupra mediului sunt următoarele:

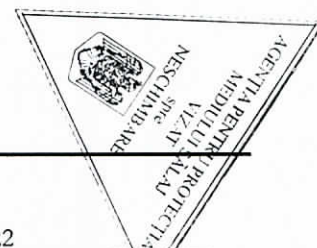
a) Proiectul se încadrează în prevederile Legii nr. 292/2018 privind evaluarea impactului anumitor proiecte publice și private asupra mediului, anexa nr. 2, 13, lit. a) – orice modificări sau extindere, altele decât cele prevăzute la pct. 24 din anexa nr. 1, ale proiectelor prevăzute în anexa 1 sau în prezenta anexă, deja autorizate, executate, sau în curs de a fi executate care pot avea efecte semnificative negative asupra mediului.

- autoritățile reprezentate în comisia de analiză tehnică nu au avut obiecții/observații în ceea ce privește proiectul în cauză;

- prezenta solicitare a fost mediatizată prin publicare anunț în ziarul România Liberă, afișare și înregistrare anunț la sediul Primăriei Marca, și pe pagina proprie de internet, precum și la sediul și pe pagina de internet a APM Sălaj, iar proiectul de Decizie etapă de încadrare a fost postat pe pagina de internet a APM Sălaj;

- în urma mediatizării nu au fost înregistrate observații/obiecții din partea publicului privind proiectul în cauză;

- în urma analizării caracteristicilor proiectului (mărime, producția de deșeuri, emisii poluante, riscul de accidente), a localizării și caracteristicilor impactului potențial, s-a stabilit că realizarea acestuia nu va avea un impact semnificativ asupra calității factorilor de mediu;



b) Caracteristicile proiectului:

b<sub>1</sub>) dimensiunea și concepția întregului proiect: – Suprafața terenului pe care se vor desfășura lucrările este de 597 [mp] suprafață amplasament, reprezentând careul sondei.

Pe amplasament nu a fost constatate elemente de suprafață, aparținând sondei, care să necesite lucrări de demolare.

Pentru implementarea prezentului proiect nu este necesară racordarea la rețele utilitare existente în zonă, Lucrările de excavare și umplere nu necesită echipamente care presupun racordarea la rețele de utilități.

Organizarea de șantier care poate presupune racordarea la rețeaua de utilități existente nu se va efectua pe amplasamentul sondei, ci la cel mai apropiat parc.

Principalele activități care se vor desfășura pe amplasament:

- predare amplasament;
- organizare șantier ;
- lucrări de remediere/reabilitare teren – excavarea și eliminarea solului contaminat identificat în amplasament și umplerea golurilor rezultate în urma excavărilor cu sol curat și sol vegetal (ultimii 15 cm), furnizat din surse autorizate în acest sens. Solul curat utilizat pentru umplutură trebuie să aibă categoria similară cu cea a solului învecinat amplasamentului;
- închiderea șantierului.

### Lucrări de refacere a amplasamentului:

În vederea evaluării calitatii solului din amplasamentul **sondei 159 Suplacu de Barcău**, au fost efectuate investigații pe amplasament constând în execuția de foraje și prelevarea de probe de sol. Probele prelevate au fost analizate în vederea determinării concentrației de Total Hidrocarburi din Petrol (THP).

Intrucât în cadrul amplasamentului a fost identificată poluare istorică cu produse petroliere conform informațiilor prezentate mai sus, se propun următoarele activități pentru remedierea și reabilitarea terenului aferent amplasamentului:

#### ➤ **Excavare sol contaminat**

- Suprafața de excavare în zona forajelor **P1 și P5**: 112.00[mp] – adâncime de excavare 0.40[m]; rezulta un volum de sol contaminat de  $V_s = 112.00[mp] \times 0.4[m] = 45[mc]$ .
- Suprafața de excavare în zona forajului **P2 și P3**: 72.00[mp] – adâncime de excavare 0.60[m]; rezulta un volum de sol contaminat de  $V_s = 72.00[mp] \times 0.6[m] = 44[mc]$ .

**Volum total de sol estimat contaminat: 89 [mc]**

Adâncimile de excavare sunt considerate de la cota terenului natural.

#### **Notă:**

- Acolo unde, la excavare, se constată că suprafața poluată este mai mică decât suprafața estimată, se va excava doar solul poluat.
- În cazul în care, la excavare, se constată existența unui bătăi și în cadrul acestuia poluarea se extinde mai mult decât suprafața estimată, executantul lucrărilor va informa imediat Beneficiarul; Beneficiarul va informa Autoritatea de Mediu, iar lucrările vor continua numai după primirea punctului de vedere a Autorității de Mediu.

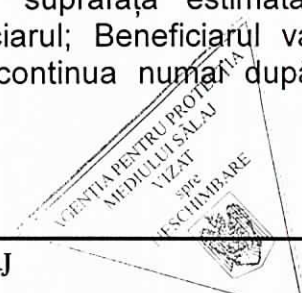


AGENȚIA PENTRU PROTECȚIA MEDIULUI SĂLAJ

Str. Parcului nr. 2, Zalău, jud. Sălaj, Cod 450045

E-mail: [office@apmsj.anpm.ro](mailto:office@apmsj.anpm.ro); Tel. 0260-662619, 0260-662621; Fax 0260-662622

Operator de date cu caracter personal, conform Regulamentului (UE) 2016/679



- După finalizarea excavării solului contaminat, se vor preleva probe de sol din pereții zonei excavate, iar raportarea acestora se va face la valorile de referință prevăzute în Ordinul 756/1997 pentru categoria de folosință a terenului. Rezultatele obținute în urma analizei se vor transmite la APM Salaj sub formă de raport de încercare, însoțite de planul de prelevare probe.
- Încărcarea și transportul solului contaminat se va efectua cu mijloace de transport autorizate, către cea mai apropiată stație de bioremediere OMV Petrom SA care are capacitate disponibilă de primire sol contaminat sau către stații de bioremediere aparținând altor operatori economici autorizați în acest sens.
- Umplerea excavațiilor și aducerea terenului amplasamentului cât mai aproape de starea naturală se face până la cotele terenurilor învecinate. Umplerea se va realiza cu sol curat, iar ultimii 15 cm se vor umple cu sol vegetal, furnizat din surse autorizate în acest sens. Solul curat utilizat pentru umplutură trebuie să aibă categoria similară cu cea a solului învecinat amplasamentului.
- Discuirea, nivelarea și înierbarea, după caz, a suprafețelor afectate de lucrări.

Stabilirea punctului de procurare a solului curat este în sarcina executantului. Se va avea în vedere ca sursele de sol curat să fie situate în apropierea amplasamentului șantierului. Din fiecare sursă se vor preleva probe și se vor trimite la un laborator autorizat pentru a îndeplini condițiile din proiectul tehnic. De obicei, sursele de sol curat sunt:

- Pământul rezultat în urma lucrărilor de construcții civile (excavare pentru execuția santurilor, taierea acostamentelor etc);
- Pământul rezultat în urma lucrărilor de construcții drumuri (fundatii cladiri, beciuri, piscine etc.);
- Pământul rezultat în urma excavării pentru crearea iazurilor.

Pe toată perioada de realizare a lucrărilor prevăzute în proiect se vor lua toate măsurile de **protegere a mediului înconjurător**, în conformitate cu legislația în vigoare, prin evitarea transmiterii de vibrații puternice sau șocuri, împrăștierea de materiale, degajare puternică de praf, asigurarea acceselor necesare, împrejmuirea zonei etc.

**b2) cumularea cu alte proiecte existente și/sau aprobate** - în zona amplasamentului nu se mai derulează alte proiecte;

**b3) resurselor naturale, în special a solului, a terenurilor, a apei și a biodiversității:**

- Prezentul proiect nu presupune construirea unui obiectiv, implicit nu se pune problema funcționării unui obiectiv în cadrul caruia să se utilizeze resurse naturale.

Prezentul proiect are ca scop diminuarea sau eliminarea impactului asupra mediului produs de activitatea istorică de extracție desfășurată în cadrul sondei și refacerea calitatii solului. Principala resursă naturală utilizată este solul curat necesar umplerii, în urma lucrărilor de excavare a zonelor poluate aferente amplasamentului;

**b4) cantitatea și tipurile de deșeurile generate/gestionate:** Gestionarea deșeurilor, atât pe timpul execuției cât și în perioada de funcționare se va realiza conform Legii nr. 211/2011(r1) privind regimul deșeurilor, cu modificările ulterioare.

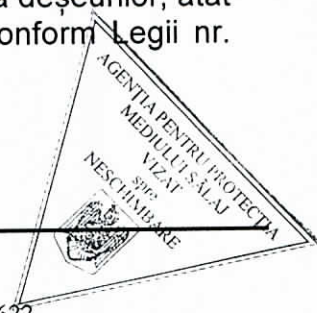


AGENȚIA PENTRU PROTECȚIA MEDIULUI SĂLAJ

Str. Parcului nr. 2, Zalău, jud. Sălaj, Cod 450045

E-mail: [office@apmsj.anpm.ro](mailto:office@apmsj.anpm.ro); Tel. 0260-662619, 0260-662621; Fax 0260-662622

Operator de date cu caracter personal, conform Regulamentului (UE) 2016/679



Tipurile de deșuri estimate a fi generate în cadrul lucrărilor de abandonare de suprafață și planul de gestionare al acestora sunt prezentate în tabelul de mai jos:

Nr. Crt.	Denumirea Categoriei de Deseu	Codificare	Denumire codificare	Plan de gestionare
1	Pământ și pietre cu conținut de substanțe periculoase	17 05 03*	Pământ și pietre cu conținut de substanțe periculoase	Se vor preda la cele mai apropiate societăți autorizate în colectare/tratare/valorificare/eliminare.
2	Deseuri municipale (deseuri menajere și deseuri asimilabile, provenite din comerț, industrie și instituții) inclusive fracțiuni colectate separat	20 03 01	Deseuri municipale amestecate	Se vor depozita corespunzător și se vor preda la societăți autorizate pentru a fi transportate la un depozit autorizat.

**b5) poluarea și alte efecte negative:** Proiectul are ca scop aducerea terenului la starea lui inițială, cea dinaintea exploatării terenului.

În condiții normale de funcționare nu vor exista efecte negative și nu se vor genera poluanți asupra mediului.

**b6) riscurile de accidente majore și/sau dezastre relevante pentru proiectul în cauză, inclusiv cele cauzate de schimbările climatice, conform informațiilor științifice:** riscul de accident, pe perioada execuției lucrărilor este redus, iar alimentarea utilajelor cu carburanți se face numai la stațiile de distribuție carburanți autorizate;

**b7) riscurile pentru sănătatea umană - de ex., din cauza contaminării apei sau a poluării atmosferice:**

Se vor lua toate măsurile necesare să fie respectate toate prevederile legilor în vigoare, atât pe timpul execuției lucrărilor.

Lucrarile executate în cadrul prezentului proiect au ca scop principal aducerea terenului la starea lui inițială, cea dinaintea exploatării terenului.

În urma executării lucrărilor propuse terenul va rămâne liber de orice construcție sau facilități anterioare, iar solul contaminat identificat va fi înlocuit cu sol cu concentrații de hidrocarburi admisibile, conform legislației.

Având în vedere natura lucrărilor și a investiției, nu sunt necesare prevederi pentru monitorizarea mediului sau a emisiilor.

Pentru desfășurarea proiectului nu sunt necesare lucrări speciale pentru organizarea de șantier. Organizarea de șantier va fi asigurată la cel mai apropiat parc aparținând OMV Petrom S.A.

În organizarea de șantier se vor regăsi dotări precum birouri, toaleta, apa curentă, racordare la energie electrică, spații pentru parcare utilajelor. Lucrările pentru organizarea de șantier nu vor avea impact negativ asupra mediului.

**c) Localizarea proiectului:** în extravilanul comunei Marca, jud. Sălaj,

c1) utilizarea actuală și aprobată a terenurilor: conform adresă nr. 1279 din 06.03.2020, emisă de Comuna Marca, terenul fiind amplasat în comuna Marca, iar conform adresă nr. 3861/24.06.2020, în loc. Poț - extravilan.

c2) bogăția, disponibilitatea, calitatea și capacitatea de regenerare relativă ale resurselor naturale, inclusiv solul, terenurile, apa și biodiversitatea, din zonă și din subteranul acesteia: după finalizarea lucrărilor de reabilitare zonele afectate din timpul execuției vor fi refăcute prin curățare, refacere cadru natural prin taluzare cu pământ vegetal și înierbare.



AGENȚIA PENTRU PROTECȚIA MEDIULUI SĂLAJ

Str. Parcului nr. 2, Zalău, jud. Sălaj, Cod 450045

E-mail: [office@apmsj.anpm.ro](mailto:office@apmsj.anpm.ro); Tel. 0260-662619, 0260-662621; Fax 0260-662622

Operator de date cu caracter personal, conform Regulamentului (UE) 2016/679

c3) capacitatea de absorbție a mediului natural, acordându-se o atenție specială următoarelor zone:

- zone umede, zone riverane, guri ale râurilor: nu este cazul;
- zone costiere și mediul marin: nu este cazul;
- zonele montane și forestiere: nu este cazul;
- arii naturale protejate de interes național, comunitar, internațional: nu este cazul;
- zone clasificate sau protejate conform legislației în vigoare: situri Natura 2000 desemnate în conformitate cu legislația privind regimul ariilor naturale protejate, conservarea habitatelor naturale, a florei și faunei sălbatice; zonele prevăzute de legislația privind aprobarea Planului de amenajare a teritoriului național - Secțiunea a III-a - zone protejate, zonele de protecție instituite conform prevederilor legislației din domeniul apelor, precum și a celei privind caracterul și mărirea zonelor de protecție sanitară și hidrogeologică: nu este cazul;
- zonele în care au existat deja cazuri de nerespectare a standardelor de calitate a mediului prevăzute de legislația națională și la nivelul Uniunii Europene și relevante pentru proiect sau în care se consideră că există astfel de cazuri: nu este cazul;
- zonele cu o densitate mare a populației: nu este cazul;
- peisaje și situri importante din punct de vedere istoric, cultural sau arheologic: nu este cazul.

**d) Tipurile și caracteristicile impactului potențial:**

d1) importanța și extinderea spațială a impactului - de exemplu, zona geografică și dimensiunea populației care poate fi afectată: - punctual pe perioada de execuție;

d2) natura impactului: - impactul asupra zonei este temporar, pe termen scurt, doar pe perioada execuției;

d3) natura transfrontalieră a impactului: - nu este cazul; amplasamentul proiectului nu se află în apropierea graniței cu alte țări, proiectul nu va influența calitatea aerului înconjurător al altei țări sau nu va genera emisii în ape care se genereze efecte pe teritoriul altui stat.

d4) intensitatea și complexitatea impactului: - va fi mică pe perioada de execuție și funcționare;

d5) probabilitatea impactului - redusă, pe perioada de execuție și funcționare;

d6) debutul, durata, frecvența și reversibilitatea preconizate ale impactului: - perioada de expunere va fi redusă, întrucât poluanții se vor manifesta doar pe amplasamentul unde au loc lucrări de execuție. În perioada de execuție a proiectului durata și frecvența impactului asupra factorilor de mediu va fi temporar și pe termen scurt. Pe măsura realizării lucrărilor și închiderii fronturilor de lucru, calitatea factorilor de mediu afectați va reveni la parametrii inițiali;

d7) cumularea impactului cu impactul altor proiecte existente și/sau aprobate: nu este cazul;

d8) posibilitatea de reducere efectivă a impactului: respectarea legislației în vigoare și respectarea condițiilor din prezenta decizie etapă de încadrare.

**Proiectul nu intră sub incidența OUG nr. 57/2007 privind regimul ariilor naturale protejate, conservarea habitatelor naturale, a florei și a faunei sălbatice, cu modificările și completările ulterioare și nu se încadrează în art. 48 și 54 din Legea apelor nr. 107/1996, cu modificările și completările ulterioare.**



AGENȚIA PENTRU PROTECȚIA MEDIULUI SĂLAJ

Str. Parcului nr. 2, Zalău, jud. Sălaj, Cod 450045

E-mail: [office@apmsj.anpm.ro](mailto:office@apmsj.anpm.ro); Tel. 0260-662619, 0260-662621; Fax 0260-662622

Operator de date cu caracter personal, conform Regulamentului (UE) 2016/679



## Caracteristicile proiectului și/sau condițiile de realizare a proiectului:

- Respectarea prevederilor art. 20 alin. (1) din Legea nr. 292/2018, privind evaluarea impactului anumitor proiecte publice și private asupra mediului: "În situația în care, după emiterea acordului de mediu și înaintea obținerii aprobării de dezvoltare, proiectul a suferit modificări, titularul proiectului este obligat să notifice în scris autoritatea competentă pentru protecția mediului emitentă cu privire la aceste modificări."
- Gropile rezultate în urma îndepărtării fundațiilor, și fără contaminare, vor fi completate cu material de umplutură compactat, rezultat din nivelarea terenului, până la cota terenului natural.
- Pe perioada execuției lucrărilor vor fi întreprinse măsuri pentru prevenirea și reducerea poluării atmosferei cu pulberi, praf și noxe chimice de orice fel, prin transportul și manipularea adecvată a materialelor de orice natură și a substanțelor chimice periculoase;
- Menținerea permanentă a drumurilor de acces în stare bună, întreținerea continuă a utilajelor și mijloacelor de transport pentru limitarea nivelului emisiilor în atmosferă;
- Se vor lua măsuri de evitare a poluării fonice și de încadrare în normativele standard pentru vibrații și zgomote conform STAS nr. 10009/1988 și STAS 12025/2/1981.
- Deșeurile rezultate, indiferent de natura lor se vor gestiona în conformitate cu prevederile Legii 211/2011 (r1), privind regimul deșeurilor, cu modificările ulterioare;
- Monitorizarea gestiunii deșeurilor prin respectarea H.G. nr. 856/2002, cu modificările ulterioare privind evidența gestiunii deșeurilor și pentru aprobarea listei cuprinzând deșeurile, inclusiv deșeurile periculoase;
- Respectarea prevederilor Ord. MAPPM nr. 756/1997, actualizat în 2011, cu modificările și completările ulterioare;
- Respectarea Legii nr. 74/2019 privind gestionarea siturilor potențial contaminate și a celor contaminate;
- Depozitarea și manipularea substanțelor chimice utilizate cu respectarea prevederilor Legii nr. 360/2003(r1), privind regimul substanțelor și preparatelor chimice periculoase, modificată și completată prin Legea nr.263/2005 ;
- Ținerea evidenței cantităților de substanțe periculoase stocate (dacă este cazul) și consumate ;
- Respectarea Legii 249/2015, privind gestionarea ambalajelor și a deșeurilor din ambalaje, cu modificările și completările ulterioare;
- Repararea utilajelor și a mijloacelor de transport și schimbul de ulei se va face numai în incinte autorizate;
- Amplasarea organizării de șantier și a depozitelor, precum și alte activități conexe, se vor realiza cu respectarea prevederilor O.U.G. nr. 195/2005 aprobată cu modificări prin Legea nr. 265/2006 privind protecția mediului cu completările și modificările ulterioare;
- Respectarea prevederilor actelor/avizelor emise de alte autorități pentru prezentul proiect.
- Conform art. 43, alin. 3-4 din anexa. nr. 5 la procedură, din Legea nr. 292/2018 privind evaluarea impactului anumitor proiecte publice și private asupra mediului: "(3) La finalizarea proiectelor publice și private care au făcut obiectul procedurii de evaluare a impactului asupra mediului, autoritatea competentă pentru protecția mediului care a parcurs procedura verifică respectarea prevederilor deciziei etapei de încadrare sau a acordului de mediu, după caz; (4) Procesul-verbal întocmit în situația prevăzută la alin. (3) se anexează și face parte integrantă din procesul-verbal de recepție la terminarea lucrărilor."
- Luarea tuturor măsurilor de prevenire eficientă a poluării, care să asigure că nicio poluare importantă nu va fi cauzată.



AGENȚIA PENTRU PROTECȚIA MEDIULUI SĂLAJ

Str. Parcului nr. 2, Zalău, jud. Sălaj, Cod 450045

E-mail: [office@apmsj.anpm.ro](mailto:office@apmsj.anpm.ro); Tel. 0260-662619, 0260-662621; Fax 0260-662622

Operator de date cu caracter personal, conform Regulamentului (UE) 2016/679



- Evitarea producerii de deșeuri și, în cazul în care aceasta nu poate fi evitată, valorificarea lor, iar în caz de imposibilitate tehnică și economică, luarea măsurilor pentru neutralizarea și eliminarea acestora, evitându-se sau reducându-se impactul asupra mediului.
- Prevenirea accidentelor și limitarea consecințelor acestora.
- Să supravegheze desfășurarea activității, astfel încât să nu se producă fenomene de poluare.
- Se interzice depozitarea pe amplasament de substanțe și preparate periculoase.
- Menținerea în stare de curățenie a spațiului destinat implementării proiectului, fără depozitari necontrolate de deșeuri.
- Colectarea selectivă și controlată a deșeurilor pe categorii, valorificarea celor reciclabile și eliminarea celor nerecuperabile prin firme specializate și autorizate, conform Legii nr. 211/2011(r1) privind regimul deșeurilor, cu modificările și completările ulterioare.
- Asigurarea refacerii mediului în toată zona de implementare a proiectului.
- Se impune respectarea cu strictețe a amplasamentului, fără extinderi sau modificări ulterioare.
- În cazul producerii unui prejudiciu, titularul activității suportă costul pentru repararea prejudiciului și înlătură urmările produse de acesta, restabilind condițiile anterioare producerii prejudiciului, potrivit principiului "poluatorul plătește".

Prezenta decizie este valabilă pe toată perioada de realizare a proiectului, iar în situația în care intervin elemente noi, necunoscute la data emiterii prezentei decizii, sau se modifică condițiile care au stat la baza emiterii acesteia, titularul proiectului are obligația de a notifica autoritatea competentă emitentă.

Orice persoană care face parte din publicul interesat și care se consideră vătămată într-un drept al său ori într-un interes legitim se poate adresa instanței de contencios administrativ competente pentru a ataca, din punct de vedere procedural sau substanțial, actele, deciziile ori omisiunile autorității publice competente care fac obiectul participării publicului, inclusiv aprobarea de dezvoltare, potrivit prevederilor Legii contenciosului administrativ nr. 554/2004, cu modificările și completările ulterioare.

Se poate adresa instanței de contencios administrativ competente și orice organizație neguvernamentală care îndeplinește condițiile prevăzute la art. 2 din Legea nr. 292/2018 privind evaluarea impactului anumitor proiecte publice și private asupra mediului, considerându-se că acestea sunt vătămate într-un drept al lor sau într-un interes legitim.

Actele sau omisiunile autorității publice competente care fac obiectul participării publicului se atacă în instanță odată cu decizia etapei de încadrare, cu acordul de mediu ori, după caz, cu decizia de respingere a solicitării de emiterie a acordului de mediu, respectiv cu aprobarea de dezvoltare sau, după caz, cu decizia de respingere a solicitării aprobării de dezvoltare.



**AGENȚIA PENTRU PROTECȚIA MEDIULUI SĂLAJ**

Str. Parcului nr. 2, Zalău, jud. Sălaj, Cod 450045

E-mail: [office@apmsj.anpm.ro](mailto:office@apmsj.anpm.ro); Tel. 0260-662619, 0260-662621; Fax 0260-662622

*Operator de date cu caracter personal, conform Regulamentului (UE) 2016/679*



Înainte de a se adresa instanței de contencios administrativ competente, persoanele prevăzute la art. 21 din Legea nr. 292/2018 privind evaluarea impactului anumitor proiecte publice și private asupra mediului au obligația să solicite autorității publice emitente a deciziei prevăzute la art. 21 alin. (3) sau autorității ierarhic superioare revocarea, în tot sau în parte, a respectivei decizii. Solicitarea trebuie înregistrată în termen de 30 de zile de la data aducerii la cunoștința publicului a deciziei.

Autoritatea publică emitentă are obligația de a răspunde la plângerea prealabilă prevăzută la art. 22 alin. (1) în termen de 30 de zile de la data înregistrării acesteia la acea autoritate.

Procedura de soluționare a plângerii prealabile prevăzută la art. 22 alin. (1) este gratuită și trebuie să fie echitabilă, rapidă și corectă.

Prezenta decizie poate fi contestată în conformitate cu prevederile Legii nr. 292/2018 privind evaluarea impactului anumitor proiecte publice și private asupra mediului și ale Legii contenciosului administrativ nr. 554/2004, cu modificările și completările ulterioare.

Prezentul act nu exonerează de răspundere titularul, proiectantul și/sau constructorul în cazul producerii unor accidente în timpul execuției lucrărilor sau exploatării acestora.

**Director Executiv**  
**Dr.ing. Aurica GREC**



Serviciu Avize, Acorduri, Autorizații,  
ing. Gizella Balint

Întocmit,  
ing. Anca Horotan



**AGENȚIA PENTRU PROTECȚIA MEDIULUI SĂLAJ**

Str. Parcului nr. 2, Zalău, jud. Sălaj, Cod 450045

E-mail: [office@apmsj.anpm.ro](mailto:office@apmsj.anpm.ro); Tel. 0260-662619, 0260-662621; Fax 0260-662622

*Operator de date cu caracter personal, conform Regulamentului (UE) 2016/679*

