



Agenția pentru Protecția Mediului Sălaj

DECIZIA ETAPEI DE ÎNCADRARE

Nr. 1 din 10.01.2022

Ca urmare a solicitării de emitere a acordului de mediu adresate de **Telecom Romania Mobile Communications SA prin Egnatia Rom SRL**, cu sediul în municipiul București, Splaiul Independenței, nr. 319 G, et. 1-2, înregistrată la APM Salaj cu nr. 5549/13.08.2021, în baza:

- **Legii nr. 292/2018** privind evaluarea impactului anumitor proiecte publice și private asupra mediului, și a

- **Ordonanței de Urgență a Guvernului nr. 57/2007** privind regimul ariilor naturale protejate, conservarea habitatelor naturale, a florei și faunei sălbatice, aprobată cu modificări și completări prin **Legea nr. 49/2011**, cu modificările și completările ulterioare,

autoritatea competentă pentru protecția mediului APM Sălaj decide, ca urmare a consultărilor desfășurate în cadrul ședinței Comisiei de Analiză Tehnică din data de 30.09.2021, că proiectul: **Amplasare stație de telefonie mobilă și racord electric**, propus a fi amplasat în: județul Sălaj, comuna Halmășd, extravilan, nr. cadastral 51089 înscris în CF nr. 51089, strada Fufez,

nu se supune evaluării impactului asupra mediului și nu se supune evaluării adecvate.

Justificarea prezentei decizii:

I. Motivele pe baza cărora s-a stabilit necesitatea neefectuării evaluării impactului asupra mediului sunt următoarele:

a). Proiectul intră sub incidența Legii nr. 292/2018 privind evaluarea impactului anumitor proiecte publice și private asupra mediului, fiind încadrat în anexa nr. 2, la pct. 13, lit. a) – orice modificări sau extinderi, altele decât cele prevăzute la pct. 24 din anexa nr. 1, ale proiectelor prevăzute în anexa nr. 1 sau în prezenta anexă, deja autorizate, executate sau în curs de a fi executate, care pot avea efecte semnificative negative asupra mediului;

- autoritățile reprezentate în comisia de analiză tehnică nu au avut obiecții/observații în ceea ce privește proiectul în cauză în urma transmiterii punctelor de vedere;

- prezenta solicitare a fost mediatizată prin publicare anunț în ziarul Graiul Sălajului, afișare și înregistrare anunț la sediul Primăriei Comunei Halmășd, precum și la sediul și pe pagina de internet a APM Sălaj, iar proiectul de Decizie etapă de încadrare a fost postat pe pagina de internet a APM Sălaj;

- în urma mediatizării nu au fost înregistrate observații/obiecții din partea publicului privind proiectul în cauză;

- în urma analizării caracteristicilor proiectului (mărime, producția de deșeuri, emisii poluante, riscul de accidente), a localizării și caracteristicilor impactului potențial, s-a stabilit că realizarea acestuia nu va avea un impact semnificativ asupra calității factorilor de mediu;

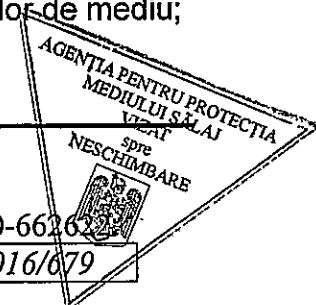


AGENȚIA PENTRU PROTECȚIA MEDIULUI SĂLAJ

Adresa: Str. Parcului nr.2, loc. Zalău, jud. Sălaj, Cod 450045

E-mail: office@apmsj.anpm.ro; Tel.0260-662619, 0260-662621; Fax 0260-662622

Operator de date cu caracter personal, conform Regulamentului (UE) 2016/679



b) Caracteristicile proiectului:

b1) dimensiunea și concepția întregului proiect: Titularul dorește să realizeze o stație de telecomunicații prin montarea unui pilon metalic ancorat cu înălțimea $H=30$ m, împrejmuit cu gard cu plasă metalică. Pilonul va fi ancorat în teren prin intermediul unor micropiloți metalici, fără a se realiza fundații din beton armat.

Stația de emisie recepție constă în următoarele echipamente:

- o pilon metalic ancorat de secțiunea pătrată $H = 30$ m; prevăzut cu instalație de balizaj și paratrâznet;
- o gard metalic împrejmuire incintă: suprafața dreptunghiulară, lungime = 40 ml;
- o platformă betonată pentru echipamente 2×1.5 m;
- o echipament Minishelter montat la nivelul terenului;
- o instalația de alimetare cu energie electrică;
- o antenele radio tip: Kathrein 80010666V01 înălțime montare 27.5 m sector RF,A,U; Kathrein 80010666V01 înălțime montare 27.5 m sector RF, B,V; Kathrein 80010666V01 înălțime montare 274.5 m sector RF,C,W.

Accesul se va face din drumul existent. Suprafața totală a terenului pe care se va amenaja stația este de 317 mp. Suprafața noului amplasament al stației - suprafață împrejmuită 100 mp.

Nr. pct	Coordonate STEREO 70	
	X	Y
21	631178.975	314468.787
22	631178.975	314478.787
23	631168.975	314478.787
24	631168.975	314468.787
	S(1) = 100 mp	

b2) cumularea cu alte proiecte existente și/sau aprobate: lucrările necesare realizării proiectului nu se suprapun cu alte proiecte existente sau planificate în zonă;

b3) utilizarea resurselor naturale, în special a solului, a terenurilor, a apei și a biodiversității: cablul de alimentare se va poza îngropat în șanț, pe un pat de nisip cu grosimea de 30 cm, astfel se vor utiliza agregate de râu (nisip) în cantități variabile;

b4) cantitatea și tipurile de deșuri generate/gestionate: Gestionarea deșeurilor, atât pe timpul execuției cât și în perioada de funcționare se va realiza conform Ordonanței de urgență nr. 92/2021 privind regimul deșeurilor.

În perioada de execuție a proiectului și după realizarea proiectului vor rezulta deșuri care, vor fi colectate selectiv și se vor valorifica/elimina numai prin operatori economici autorizați.

b5) poluarea și alte efecte negative: se vor respecta limitele prevăzute de normele în vigoare. Având în vedere că titularul proiectului a prevăzut măsuri și condiții pentru emisii în atmosferă, gestionarea deșeurilor rezultate, realizarea proiectului va conduce la efecte negative nesemnificative atât pe durata proiectului, cât și după realizarea lui.

b6) riscurile de accidente majore și/sau dezastre relevante pentru proiectul în cauză, inclusiv cele cauzate de schimbările climatice, conform informațiilor științifice: nu este cazul, proiectul nu intră sub incidența legislației privind controlul activităților care prezintă pericole de accidente majore în care sunt implicate substanțe periculoase;

b7) riscurile pentru sănătatea umană - de ex., din cauza contaminării apei sau a poluării atmosferice:

Se vor lua toate măsurile necesare să fie respectate toate prevederile în vigoare, atât pe timpul execuției lucrărilor, cât și pe timpul funcționării construcției.




AGENȚIA PENTRU PROTECȚIA MEDIULUI SĂLAJ

Adresa: Str. Parcului nr.2, loc. Zalău, jud. Sălaj, Cod 450045

E-mail: office@apmsj.anpm.ro; Tel.0260-662619, 0260-662621; Fax 0260-662622

Operator de date cu caracter personal, conform Regulamentului (UE) 2016/679



Măsuri generale pentru protecția factorilor de mediu:

- respectarea întocmai a tehnologiei de execuție;
- respectarea limitei amplasamentului, a proiectului din documentațiile avizate;
- alimentarea cu carburanți, întreținerea și repararea utilajelor, mijloacelor de transport utilizate se va efectua la unități specializate și amenajate în acest scop;
- în perimetrul de lucru nu vor fi depozitate carburanți, lubrifianți, deșeuri sau alte materiale periculoase, inflamabile sau nocive;
- personalul care lucrează în executarea lucrărilor va fi instruit și din normele de protecție a mediului;
- încadrarea emisiilor de poluanți în atmosferă de la mijloacele de transport în limitele maxime admise;
- monitorizarea mediului în conformitate cu legislația în vigoare;

Măsuri pentru protecția factorului de mediu aer:

- utilizarea de echipamente de lucru nepoluante, performante, moderne, în stare tehnică bună;
- organizarea operațiilor de transport materiale astfel încât să se evite supraaglomerarea cu mijloace de transport și implicit poluarea cu gaze de eșapament;
- se va respecta prevederile legislației în vigoare;

Măsuri pentru protecția factorului de mediu sol și subsol:

- stocarea materialelor pe suprafețe betonate, după caz;
- depozitarea în spații acoperite a materialelor ce sunt degradate de intemperii;
- gestionarea deșeurilor în conformitate cu natura lor (vor fi colectate, stocate temporar pe tipuri, în recipiente speciale, în vederea valorificării prin societăți autorizate specializate), fără a fi depozitate pe teren;
- întreținerea și repararea utilajelor și mijloacelor de transport se va efectua numai la unități specializate în domeniu;
- protejarea terenurilor învecinate prin interzicerea depozitării materialelor de orice fel. Se vor utiliza numai drumurile desemnate pentru transport materiale.
- colectarea deșeurilor menajere de la personalul implicat, care lucrează pe amplasament se va face în conformitate cu legislația în vigoare;
- măsurile enumerate pentru protecția calității aerului și apelor de suprafață și subterane se constituie de asemenea măsuri de protecție a calității solului;

Măsuri pentru protecția factorului de mediu apă de suprafață și subterană:

- se va respecta strict proiectul de execuție aprobat;
- evitarea pierderilor de produse petroliere (motorină, ulei) de la mașini/utilaje, care prin precipitații sau spălări pot să ajungă în pânza de apă freatică;
- apele uzate produse în perioada de construire sunt cele menajere provenite de la personalul angajat în construcții. În acest scop se va monta o toaletă ecologică lângă frontul de lucru. Toaletele ecologice vor fi vidanțate ori de câte ori este nevoie, de firme specializate.

Măsuri pentru protecția așezărilor umane:

- în cadrul proiectului de investiție, nu se întrevăd efecte negative asupra stării de sănătate a populației. De asemenea, în timpul procedurilor nu sunt manipulate substanțe toxice sau periculoase, iar mașinile - utilajele care vor participa la realizarea investiției nu prezintă vreun risc semnificativ de producere de accidente majore sau avarii în exploatare;

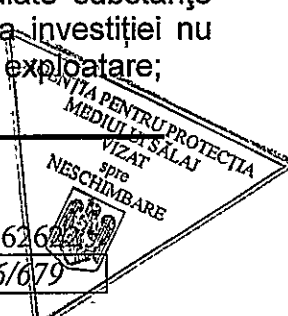


AGENȚIA PENTRU PROTECȚIA MEDIULUI SĂLAJ

Adresa: Str. Parcului nr.2, loc. Zalău, jud. Sălaj, Cod 450045

E-mail: office@apmsi.anpm.ro; Tel.0260-662619, 0260-662621; Fax 0260-662622

Operator de date cu caracter personal, conform Regulamentului (UE) 2016/679



➤ în zonă nu există obiective de interes public, monumente istorice și de arhitectură, zone de interes tradițional, diverse așezăminte, etc., care să fie afectate prin lucrările propuse, sau care și necesită protecție;

Lucrări de organizare de șantier:

Realizarea proiectului nu necesită organizare de șantier la frontul de lucru, materialele și sculele necesare se vor transporta zilnic la frontul de lucru.

c). Amplasarea proiectelor:

c₁) utilizarea actuală și aprobată a terenurilor: conform certificatului de urbanism nr. 10 din 14.07.2021 emis de Primăria Comunei Halmășd, terenul propus pentru amplasament în suprafață de 777 mp se află situat în extravilanul localității Halmășd și are categorie de folosință fâneată.

c₂) bogăția, disponibilitatea, calitatea și capacitatea de regenerare relative ale resurselor naturale, inclusiv solul, terenurile, apa și biodiversitatea, din zonă și din subteranul acesteia: - nu este cazul. Resursele naturale, inclusiv solul, terenurile, apa și biodiversitatea din zonă și din subteranul acesteia nu sunt limitate sau nu au disponibilitate redusă în zona analizată, astfel prin realizarea proiectului impactul va fi nesemnificativ asupra utilizării resurselor naturale;

c₃) capacitatea de absorbție a mediului natural, acordându-se o atenție specială următoarelor zone:

- zone umede, zone riverane, guri ale râurilor: nu este cazul;
- zone costiere și mediul marin: nu este cazul;
- zonele montane și forestiere: nu este cazul;
- arii naturale protejate de interes național, comunitar, internațional: nu este cazul;
- zone clasificate sau protejate conform legislației în vigoare: situri Natura 2000

desemnate în conformitate cu legislația privind regimul ariilor naturale protejate, conservarea habitatelor naturale, a florei și faunei sălbatice; zonele prevăzute de legislația privind aprobarea Planului de amenajare a teritoriului național - Secțiunea a III-a - zone protejate, zonele de protecție instituite conform prevederilor legislației din domeniul apelor, precum și a celei privind caracterul și mărimea zonelor de protecție sanitară și hidrogeologică: nu este cazul;

- zonele în care au existat deja cazuri de nerespectare a standardelor de calitate a mediului prevăzute de legislația națională și la nivelul Uniunii Europene și relevante pentru proiect sau în care se consideră că există astfel de cazuri: nu este cazul;

- zonele cu o densitate mare a populației: nu este cazul;
- peisaje și situri importante din punct de vedere istoric, cultural sau arheologic:

nu este cazul;

d). Tipurile și caracteristicile impactului potențial:

d₁) importanța și extinderea spațială a impactului - de exemplu, zona geografică și dimensiunea populației care poate fi afectată: - punctual pe perioada de execuție. *Conform criteriilor stabilite la punctul b). și c). semnificația/importanța impactului asupra factorilor de mediu va fi minoră, nesemnificativă, iar extinderea spațială a impactului va fi locală.*

d₂) natura impactului: - *redușă, pe perioada de execuție și funcționare.*

d₃) natura transfrontalieră a impactului: - nu este cazul; *amplasamentul proiectului nu se află în apropierea graniței cu alte țări, proiectul nu va influența calitatea aerului înconjurător al altei țări sau nu va genera emisii în ape care se genereze efecte pe teritoriul altui stat.*

d₄) intensitatea și complexitatea impactului: - va fi mică pe perioada de execuție și funcționare;

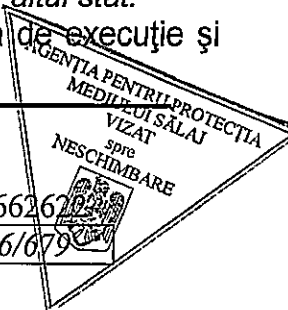


AGENȚIA PENTRU PROTECȚIA MEDIULUI SĂLAJ

Adresa: Str. Parcului nr.2, loc. Zalău, jud. Sălaj, Cod 450045

E-mail: office@apmsj.anpm.ro; Tel.0260-662619, 0260-662621; Fax 0260-662622

Operator de date cu caracter personal, conform Regulamentului (UE) 2016/679



d5) probabilitatea impactului - redusă, în condițiile exploatării instalațiilor în conformitate cu procedurile de lucru și respectării măsurilor de reducere a impactului asupra factorilor de mediu propuse prin proiect. *Având în vedere natura materialelor utilizate în realizarea proiectului, probabilitatea apariției unor evenimente care să genereze un impact negativ asupra factorilor de mediu este foarte redusă.*

d6) debutul, durata, frecvența și reversibilitatea preconizate ale impactului: - perioada de expunere va fi redusă, întrucât poluanții se vor manifesta doar pe amplasamentul unde au loc lucrări de execuție. În perioada de execuție a proiectului durata și frecvența impactului asupra factorilor de mediu va fi temporară și pe termen scurt. Pe măsura realizării lucrărilor și închiderii fronturilor de lucru, calitatea factorilor de mediu afectați va reveni la parametrii inițiali;

d7) cumularea impactului cu impactul altor proiecte existente și/sau aprobate: *nu este cazul;*

d8) posibilitatea de reducere efectivă a impactului: *nu este cazul, respectarea legislației în vigoare și respectarea condițiilor din prezenta Decizie etapă de încadrare.*

II. Motivele pe baza cărora s-a stabilit necesitatea neefectuării evaluării adecvate sunt următoarele:

- proiectul propus intră sub incidența art. 28 din O.U.G. nr. 57/2007 privind regimul ariilor naturale protejate, conservarea habitatelor naturale, a florei și faunei sălbatice, aprobată cu modificări și completări prin Legea nr. 49/2011, cu modificările și completările ulterioare, deoarece amplasamentul proiectului, conform coordonatelor Stereo 70 prezentate în documentație, amplasamentul proiectului se suprapune pe suprafața *Ariei Naturale Protejate – Muntele Șes ROSC10322;*

- suprafață pe care se dorește amplasarea investiției este de 100 mp, parte din terenul identificat prin CF nr. 51089, parcela Fufez în suprafață totală de 777 mp, având categoria de folosință - fâneață.

- din analiza listei de control pentru etapa de încadrare nu rezultă un impact semnificativ asupra sitului;

- s-a obținut **Avizul favorabil nr. 30/ST SJ/08.11.2021**, eliberat de Agenția Națională pentru Arii Naturale Protejate Serviciul Teritorial Sălaj, aviz ce face parte integrantă din prezenta decizie;

III. Proiectul propus nu intră sub incidența prevederilor art. 48 și 54 din Legea apelor nr. 107/1996, cu modificările și completările ulterioare;

Caracteristicile proiectului și/sau condițiile de realizare a proiectului:

- Respectarea condițiilor din **Avizul favorabil nr. 30/ST SJ/08.11.2021, eliberat de Agenția Națională pentru Arii Naturale Protejate Serviciul Teritorial Sălaj**, care face parte integrantă din prezenta decizie.

- Respectarea prevederilor art. 20 alin. (1) din Legea nr. 292/2018: *"În situația în care, după emiterea acordului de mediu și înaintea obținerii aprobării de dezvoltare, proiectul a suferit modificări, titularul proiectului este obligat să notifice în scris autoritatea competentă pentru protecția mediului emitentă cu privire la aceste modificări."*

- În cadrul organizării de șantier, după caz, precum și pe durata execuției lucrărilor se vor lua toate măsurile necesare pentru evitarea poluării factorilor de mediu sau prejudicierea stării de sănătate sau confort a populației, fiind obligatoriu să se respecte normele, standardele și legislația privind protecția mediului, în vigoare;

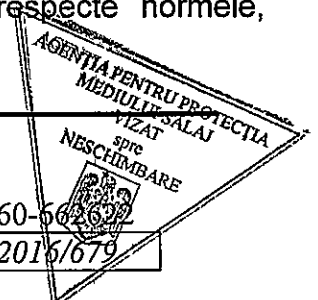


AGENȚIA PENTRU PROTECȚIA MEDIULUI SĂLAJ

Adresa: Str. Parcului nr.2, loc. Zalău, jud. Sălaj, Cod 450045

E-mail: office@apmsj.anpm.ro; Tel.0260-662619, 0260-662621; Fax 0260-662622

Operator de date cu caracter personal, conform Regulamentului (UE) 2016/679



- Colectarea deșeurilor rezultate pe durata execuției lucrărilor și depozitarea/valorificarea acestora cu respectarea prevederilor legislației privind regimul deșeurilor.
- Respectarea prevederilor actelor/avizelor emise de alte autorități pentru prezentul proiect.
- Respectarea prevederilor Ord. 119/2014, cu modificările ulterioare, privind nivelul de zgomot.
- Interzicerea depozitării direct pe sol a deșeurilor sau a materialelor cu pericol de poluare.
- Luarea tuturor măsurilor de prevenire eficientă a poluării, care să asigure că nicio poluare importantă nu va fi cauzată.
- Evitarea producerii de deșeurii și, în cazul în care aceasta nu poate fi evitată, valorificarea lor, iar în caz de imposibilitate tehnică și economică, luarea măsurilor pentru neutralizarea și eliminarea acestora, evitându-se sau reducându-se impactul asupra mediului.
- Prevenirea accidentelor și limitarea consecințelor acestora.
- Se vor lua toate măsurile necesare pentru a preveni producerea de pulberi (praf) în toate fazele proiectului.
- Să supravegheze desfășurarea activității, astfel încât să nu se producă fenomene de poluare.
- Se interzice depozitarea pe amplasament de substanțe și preparate periculoase.
- Menținerea în stare de curățenie a spațiului destinat implementării proiectului, fără depozitări necontrolate de deșeurii.
- Respectarea OUG 92/2021, privind regimul deșeurilor.
- Asigurarea refacerii mediului în toată zona de implementare a proiectului.
- Se impune respectarea cu strictețe a amplasamentului, fără extinderi sau modificări ulterioare.
- În cazul producerii unui prejudiciu, titularul activității suportă costul pentru repararea prejudiciului și înlătură urmările produse de acesta, restabilind condițiile anterioare producerii prejudiciului, potrivit principiului "poluatorul plătește".
- Conform art. 43, alin. 3-4 din anexa. nr. 5 la procedură, din Legea nr. 292/2018 *privind evaluarea impactului anumitor proiecte publice și private asupra mediului*: (3) La finalizarea proiectelor publice și private care au făcut obiectul procedurii de evaluare a impactului asupra mediului, autoritatea competentă pentru protecția mediului care a parcurs procedura verifică respectarea prevederilor deciziei etapei de încadrare sau a acordului de mediu, după caz; (4) Procesul-verbal întocmit în situația prevăzută la alin. (3) se anexează și face parte integrantă din procesul-verbal de recepție la terminarea lucrărilor.

Prezenta decizie este valabilă pe toată perioada de realizare a proiectului, iar în situația în care intervin elemente noi, necunoscute la data emiterii prezentei decizii, sau se modifică condițiile care au stat la baza emiterii acesteia, titularul proiectului are obligația de a notifica autoritatea competentă emitentă.

Orice persoană care face parte din publicul interesat și care se consideră vătămată într-un drept al său ori într-un interes legitim se poate adresa instanței de contencios administrativ competente pentru a ataca, din punct de vedere procedural sau substanțial, actele, deciziile ori omisiunile autorității publice competente care fac obiectul participării publicului, inclusiv aprobarea de dezvoltare, potrivit prevederilor Legii contenciosului administrativ nr. 554/2004, cu modificările și completările ulterioare.

Se poate adresa instanței de contencios administrativ competente și orice organizație neguvernamentală care îndeplinește condițiile prevăzute la art. 2 din Legea nr. 292/2018




AGENȚIA PENTRU PROTECȚIA MEDIULUI SĂLAJ

Adresa: Str. Parcului nr.2, loc. Zalău, jud. Sălaj, Cod 450045

E-mail: office@apmsj.anpm.ro; Tel.0260-662619, 0260-662621; Fax 0260-662622

Operator de date cu caracter personal, conform Regulamentului (UE) 2016/679



privind evaluarea impactului anumitor proiecte publice și private asupra mediului, considerându-se că acestea sunt vătămăte într-un drept al lor sau într-un interes legitim.

Actele sau omisiunile autorității publice competente care fac obiectul participării publicului se atacă în instanță odată cu decizia etapei de încadrare, cu acordul de mediu ori, după caz, cu decizia de respingere a solicitării de emitere a acordului de mediu, respectiv cu aprobarea de dezvoltare sau, după caz, cu decizia de respingere a solicitării aprobării de dezvoltare.

Înainte de a se adresa instanței de contencios administrativ competente, persoanele prevăzute la art. 21 din Legea nr. 292/2018 privind evaluarea impactului anumitor proiecte publice și private asupra mediului au obligația să solicite autorității publice emitente a deciziei prevăzute la art. 21 alin. (3) sau autorității ierarhic superioare revocarea, în tot sau în parte, a respectivei decizii. Solicitarea trebuie înregistrată în termen de 30 de zile de la data aducerii la cunoștința publicului a deciziei.

Autoritatea publică emitentă are obligația de a răspunde la plângerea prealabilă prevăzută la art. 22 alin. (1) în termen de 30 de zile de la data înregistrării acesteia la acea autoritate.

Procedura de soluționare a plângerii prealabile prevăzută la art. 22 alin. (1) este gratuită și trebuie să fie echitabilă, rapidă și corectă.

Prezenta decizie poate fi contestată în conformitate cu prevederile Legii nr. 292/2018 privind evaluarea impactului anumitor proiecte publice și private asupra mediului și ale Legii contenciosului administrativ nr. 554/2004, cu modificările și completările ulterioare.

Prezentul act nu exonerează de răspundere titularul, proiectantul și/sau constructorul în cazul producerii unor accidente în timpul execuției lucrărilor sau exploatării acestora.

DIRECTOR EXECUTIV
dr. ing. Aurica GREC



Șef serviciu Avize, Acorduri, Autorizații,
ing. Gizella Balint

Întocmit,
cons. Hajnalka Mate – György

Responsabil biodiversitate,
cons. Claudiu Fodor



AGENȚIA PENTRU PROTECȚIA MEDIULUI SĂLAJ

Adresa: Str. Parcului nr.2, loc. Zalău, jud. Sălaj, Cod 450045

E-mail: office@apmsj.anpm.ro; Tel.0260-662619, 0260-662621; Fax 0260-662622

Operator de date cu caracter personal, conform Regulamentului (UE) 2016/679

