



**DECIZIA ETAPEI DE ÎNCADRARE  
Nr. 101 din 21.11.2022**

Ca urmare a solicitării de emitere a acordului de mediu adresate de **COMUNA VALCĂU DE JOS**, cu în sediul în județul Sălaj, comuna Valcău de Jos, satul Valcău de Jos, nr. 235, înregistrată la A.P.M. Salaj cu nr. 5285 din 02.08.2021, în baza:

- **Legii nr. 292/2018** privind evaluarea impactului anumitor proiecte publice și private asupra mediului, și a

- **Ordonanței de Urgență a Guvernului nr. 57/2007** privind regimul ariilor naturale protejate, conservarea habitatelor naturale, a florei și faunei sălbatice, aprobată cu modificări și completări prin **Legea nr. 49/2011**, cu modificările și completările ulterioare,

autoritatea competentă pentru protecția mediului A.P.M. Sălaj decide, ca urmare a consultărilor desfășurate în cadrul ședinței Comisiei de Analiză Tehnică din data de 02.11.2022, că proiectul: "**Reabilitare infrastructură rutieră în comuna Valcău de Jos, județul Sălaj**", propus a fi amplasat în județul Sălaj, comuna Valcău de Jos, satul Valcău de Jos, Valcău de Sus, Subcetate, Lazuri, Proteasa, f.n.

**nu se supune evaluării impactului asupra mediului și nu se supune evaluării impactului asupra corpurilor de apă.**

Justificarea prezentei decizii:

I. Motivele care au stat la baza luării deciziei etapei de încadrare în procedura de evaluare a impactului asupra mediului sunt următoarele:

**a)** Proiectul se încadrează în prevederile Legii nr. 292/2018 privind evaluarea impactului anumitor proiecte publice și private asupra mediului, Anexa 2, la pct. 13, lit a) – orice modificări sau extinderi, altele decât cele prevăzute la pct. 24 din anexa nr. 1, ale proiectelor prevăzute în anexa nr. 1 sau în prezenta anexă, deja autorizate, executate sau a fi în curs de a fi executate, care pot avea efecte semnificative negative asupra mediului;

- autoritățile reprezentate în comisia de analiză tehnică nu au avut obiecții/observații în ceea ce privește proiectul în cauză;


- prezenta solicitare a fost mediatizată prin publicare anunț în Graiul Sălajului, afișare și înregistrare anunț la sediul Primăriei Comunei Valcău de Jos, precum și la sediul și pe pagina de internet a A.P.M. Sălaj, iar proiectul Deciziei etapei de încadrare a fost postat pe pagina de internet a A.P.M. Sălaj;

- în urma mediatizării nu au fost înregistrate observații/obiecții din partea publicului privind proiectul în cauză;

- în urma analizării caracteristicilor proiectului (mărime, producția de deșeuri, emisii poluante, riscul de accidente), a localizării și caracteristicilor impactului potențial, s-a stabilit că realizarea acestuia nu va avea un impact semnificativ asupra calității factorilor de mediu;

**b)** Caracteristicile proiectului:

AGENȚIA PENTRU PROTECȚIA  
MEDIULUI SĂLAJ



b1) dimensiunea și concepția întregului proiect: Prin proiect se propune asigurarea condițiilor de circulație normală pe drumurile propuse spre modernizare, amplasate pe teritoriul administrativ al comunei Valcău de Jos, în localitățile Valcău de Jos, Valcău de Sus, Lazuri, Preoteasa, Subcetate și Ratovei.

Conform memoriului de prezentare și avizului de gospodărire a apelor nr. C222/25.10.2022 emis de Administrația Națională Apele Române Administrația Bazinală de Apă Crișuri: Lucrarile sunt prevazute a se executa în exclusivitate pe traseul strazii existente.

Lucrări proiectate:

Partea carosabilă:

- Lungimea totală a drumurilor propuse pentru modernizare: 37000 m;
- Lățimea părții carosabile: 3.00-5.550 m
- Platforma drumului: 4.00-6.50 m;
- Viteza de Proiectare: 25-50 km/h

Inventar coordonate străzi			
Nr.	Denumire stradă	Coordonate	
		X[m]	Y[m]
Localitatea Valcău de Jos			
1	Drum comunal DC90	627940.246	328872.085
2	Drum comunal DC90B	628030.105	328981.683
3	Strada Cimitirului Vechi	628258.909	329074.818
4	Strada Ses	628504.470	328923.861
5	Strada Stadionului	627090.391	328134.235
6	Strada Trandafirilor	626958.495	328795.704
Localitatea Valcău de Sus			
7	Strada Comaneasa	626588.832	327822.782
8	Strada Tarinii	626347.672	327750.318
9	Strada Guiului	625884.420	328069.804
10	Strada Tautului	625611.393	327954.609
11	Strada Paraului	625781.471	327984.424
12	Strada Ciresului - Tr.1	626108.295	326806.382
	Strada Ciresului - Tr.2	626182.130	326987.940
13	Strada Hulubestilor - Tr.1	626735.867	326796.972
	Strada Hulubestilor - Tr.2	626743.934	326523.201
	Strada Hulubestilor - Tr.3	626786.820	326421.605



**AGENȚIA PENTRU PROTECȚIA MEDIULUI SĂLAJ**

Adresa: Str. Parcului nr.2, loc. Zalău, jud. Sălaj, Cod 450045

E-mail: [office@apmsj.anpm.ro](mailto:office@apmsj.anpm.ro); Tel.0260-662619, 0260-662621; Fax 0260-662622

Operator de date cu caracter personal, conform Regulamentului (UE) 2016/679

14	Strada Suai 5	626733.964	326586.490
15	Strada Lab	626864.253	327494.248
16	Strada Barcaului	626443.828	327321.969
17	Strada Gura Ulitii	626052.833	327485.712
Localitatea Lazuri			
18	Strada Irinii	624591.007	329482.066
19	Strada Plesanului	624610.697	329263.474
20	Strada Lera	624565.470	329423.666
21	Strada Fundatura	624546.314	328671.771
22	Strada Radu	624579.667	328653.053
23	Strada Tancului	624290.378	328454.666
24	Strada Bercanului	623963.685	328046.938
25	Strada Cimitir Lazuri	624896.645	329451.587
Localitatea Ratovei			
26	Strada Ratovei	628103.154	331076.234
27	Strada Padurea Brodii	628085.114	330069.341
Localitatea Subcetate			
28	Strada Cimitirului Vechi	625238.653	325764.223
29	Strada Bodii	625237.540	325758.681
30	Strada Caprii	625446.760	325342.304
31	Strada Lui Mihai	625283.554	325139.342
32	Strada Delegatului	625460.891	325329.920
33	Strada Tadului	625566.239	325663.697
Localitatea Preoteasa			
34	Drum comuna DC83	621924.531	328249.824
35	Strada Hagau Calin	621855.731	327190.519
36	Strada Stiochii	621619.751	327724.932
37	Strada Bisericii - Tr.1	622418.128	327697.811
	Strada Bisericii - Tr.2	621912.405	327628.230
38	Strada Cosmii	622939.989	327281.603



### AGENȚIA PENTRU PROTECȚIA MEDIULUI SĂLAJ

Adresa: Str. Parcului nr.2, loc. Zalău, jud. Sălaj, Cod 450045

E-mail: [office@apmsj.anpm.ro](mailto:office@apmsj.anpm.ro); Tel.0260-662619, 0260-662621; Fax 0260-662622


Operator de date cu caracter personal, conform Regulamentului (UE) 2016/679



39	Strada Glighii	622052.667	327153.236
40	Strada Rusalin - Tr.1	623664.949	327650.888
	Strada Rusalin - Tr.2	623163.679	326951.302
41	Strada Osoi	622980.299	326867.921
42	Strada Tirchis - Tr.1	622965.544	327281.778
	Strada Tirchis - Tr.2	622892.121	327142.709
43	Strada Rubin - Tr.1	621649.141	328137.546
	Strada Rubin - Tr.2	621456.259	328434.107
44	Strada Dealu Mare - Tr.1	623665.364	327336.960
	Strada Dealu Mare - Tr.2	623473.804	326914.466

### Partea carosabilă:

Comuna Valcău de Jos					
Nr.	Denumire stradă	Lungime[m]	L. car.[m]	Lac [m]	Sistem rutier
Localitatea Valcau de Jos					
1	Drum comunal DC90	1.460,00	5,50	2 x 0,50	4
2	Drum comunal DC90B	1.110,00	4,00	2 x 0,50	1
3	Strada Cimitirului Vechi	585,00	3,00	2 x 0,50	1
4	Strada Ses	380,00	3,00	2 x 0,50	1
5	Strada Stadionului	285,00	3,00	2 x 0,50	3
6	Strada Trandafirilor	410,00	3,00	2 x 0,50	1
<b>Total Valcău de Jos</b>		<b>4.230,00</b>			
Localitatea Valcău de Sus					
7	Strada Comaneasa	370,00	3,50	2 x 0,50	1
		2.648,00	3,00	2 x 0,50	1
8	Strada Tarinii	888,00	3,50	2 x 0,50	1
9	Strada Guiului	156,00	3,50	2 x 0,50	2
10	Strada Tautului	145,00	3,50	2 x 0,50	2
11	Strada Paraului	100,00	3,50	1 x 0,50	2
12	Strada Ciresului - Tr.1	212,00	3,50	2 x 0,50	1



### AGENȚIA PENTRU PROTECȚIA MEDIULUI SĂLAJ

Adresa: Str. Parcului nr.2, loc. Zalău, jud. Sălaj, Cod 450045

E-mail: [office@apmsj.anpm.ro](mailto:office@apmsj.anpm.ro); Tel.0260-662619, 0260-662621; Fax 0260-662622

Operator de date cu caracter personal, conform Regulamentului (UE) 2016/679

	Strada Ciresului - Tr.2	663,00	3,00	2 x 0,50	1
13	Strada Hulubestilor - Tr.1	565,00	3,00	2 x 0,50	2
	Strada Hulubestilor - Tr.2	340,00	3,00	2 x 0,50	2
	Strada Hulubestilor - Tr.3	60,00	3,00	1 x 0,50	2
14	Strada Suai 5	845,00	3,00	2 x 0,50	1
15	Strada Lab	685,00	3,00	2 x 0,50	1
16	Strada Barcaului	300,00	3,50	2 x 0,50	2
17	Strada Gura Ulitii	1.223,00	3,50	2 x 0,50	2 - km 0+000 - 0+265 1 - km 0+265 - 1+223
<b>Total Valcău de Sus</b>		<b>9.200,00</b>			
Localitatea Lazuri					
18	Strada Irinii	330,00	3,00	2 x 0,50	2
19	Strada Plesanului	690,00	3,00	2 x 0,50	2
20	Strada Lera	220,00	3,00	2 x 0,50	2
21	Strada Fundatura	277,00	3,00	2 x 0,50	1
22	Strada Radu	103,00	3,00	2 x 0,50	2
23	Strada Tancului	94,00	3,00	1 x 0,50	2
24	Strada Bercanului	106,00	3,00	2 x 0,50	2
25	Strada Cimitir Lazuri	315,00	3,00	2 x 0,50	1 - km 0+000 - 0+160 2 - km 0+160 - 0+315
<b>Total Lazuri</b>		<b>2.135,00</b>			
Localitatea Ratovei					
26	Strada Ratovei	2.755,00	4,00	2 x 0,50	1
27	Strada Padurea Brodii	1.100,00	3,50	2 x 0,50	1
<b>Total Ratovei</b>		<b>3.855,00</b>			
Localitatea Subcetate					
28	Strada Cimitirului Vechi	990,00	3,00	2 x 0,50	2
29	Strada Bodii	430,00	3,00	1 x 0,50	2
30	Strada Caprii	204,00	3,50	2 x 0,50	2
31	Strada Lui Mihai	1.100,00	3,00	1 x 0,50 - km0 + 000 -	1



### AGENȚIA PENTRU PROTECȚIA MEDIULUI SĂLAJ

Adresa: Str. Parcului nr.2, loc. Zalău, jud. Sălaj, Cod 450045

E-mail: [office@apmsj.anpm.ro](mailto:office@apmsj.anpm.ro); Tel.0260-662619, 0260-662621; Fax 0260-662622

Operator de date cu caracter personal, conform Regulamentului (UE) 2016/679



				0 +880	
				2 x 0,50 - km0+880 - 1+110	1
32	Strada Delegatului	256,00	3,00	1 x 0,50	2
33	Strada Tadului	590,00	3,50	2 x 0,50	1
<b>Total Subcetate</b>		<b>3.570,00</b>			
<b>Localitatea Preoteasa</b>					
34	Drum comuna DC83	990,00	4,00	2 x 0,50	1
35	Strada Hagau Calin	4.700,00	3,00	2 x 0,50	1
36	Strada Stiochii	645,00	3,00	2 x 0,50	2
37	Strada Bisericii - Tr.1	620,00	3,00	2 x 0,50	2
	Strada Bisericii - Tr.2	340,00	3,00	2 x 0,50	2
38	Strada Cosmii	1.600,00	3,50	2 x 0,50	2
39	Strada Glighii	238,00	3,00	2 x 0,50	2
40	Strada Rusalin - Tr.1	1.041,00	3,00	2 x 0,50	2 - km 0+000 - 0+350
					1 - km 0+350 - 1+041
	Strada Rusalin - Tr.2	189,00	3,00	2 x 0,50	1
41	Strada Osoi	440,00	3,00	2 x 0,50	1
42	Strada Tirchis - Tr.1	465,00	3,50	2 x 0,50	2
	Strada Tirchis - Tr.2	492,00	3,00	2 x 0,50	2 - km 0+000 - 0+310 1 - km 0+310 - 0+492
43	Strada Rubin - Tr.1	1.010,00	3,00	2 x 0,50	1
	Strada Rubin - Tr.2	480,00	3,00	2 x 0,50	1
44	Strada Dealu Mare - Tr.1	680,00	3,00	2 x 0,50	1
	Strada Dealu Mare - Tr.2	80,00	3,00	2 x 0,50	1
<b>Total Preoteasa</b>		<b>14.010,00</b>			
<b>Total comuna Vălcau de Jos</b>		<b>37.000,00</b>			

### Sisteme rutiere

Sistem 1: 4 cm strat de uzură BA16

6 cm strat de legătură BAD22.4

20 cm strat de bază din piatra spartă

30 cm strat de fundație din balast



**AGENȚIA PENTRU PROTECȚIA MEDIULUI SĂLAJ**

Adresa: Str. Parcului nr.2, loc. Zalău, jud. Sălaj, Cod 450045

E-mail: [office@apmsj.anpm.ro](mailto:office@apmsj.anpm.ro); Tel.0260-662619, 0260-662621; Fax 0260-662622

*Operator de date cu caracter personal, conform Regulamentului (UE) 2016/679*

**Sistem 2:** 4 cm strat de uzură BA16  
6 cm strat de legatură BAD22.4  
15 cm strat de baza din piatră spartă  
20 cm strat de fundație din balast

**Sistem 3:** 4 cm strat de uzură BA16  
6 cm strat de legatură BAD22.4  
20 cm strat de bază din piatră spartă  
Strat de fundatie existent

**Sistem 4:** 4 cm strat de uzură BA16  
6 cm strat de legatură BAD22.4  
Sistem rutier existent

**Trotuar :** pe drumul comunal DC90 din localitatea Valcău de Jos se va executa trotuar pe partea dreaptă la km 0+000 – 1+245, cu lățimea de 1.20 m.

**Sistem rutier:** 4 cm beton asfaltic BA8  
15 cm strat de balast stabilizat cu ciment 6%  
15 cm strat de balast.

**Ziduri de sprijin:** se vor executa ziduri de sprijin pe strada Comaneasa din localitatea Valcău de Sus, între km 0+900 – km 0+925, km 1+210 – 1+230, km 1+375 – 1+395, km 1+550 – 1+565, km 1+687 – 1+697, km 1+720 – 1+735, km 1+759 – 1+779, km 1+905 – 1+930, km 1+948 – 1+973, în localitatea Lazuri, pe strada Fundatura km 0+079 – 0+164 și pe strada Radu km 0+032 – 0+088.

**Parcare:** pe strada Cimitir Lazuri din localitatea Lazuri se va executa o parcare între km 0+160 – km 0+215.

**Sistem rutier:** 4 cm strat de uzură BA16  
6 cm strat de legatură BAD22.4  
15 cm strat de baza din piatră spartă  
20 cm strat de fundație din balast

**Acostamente:** vor avea lățimea de 50 cm și vor fi din piatră spartă și balast.

**Amenajarea intersecțiilor cu drumurile laterale:** în vederea protejării și mentinerii în stare corespunzătoare a noii lucrări, se propune amenajarea drumurilor laterale existente. Drumurile laterale nemodernizare, se vor amenaja pe lungimea de 10 m lungime și lățime variabilă, în funcție de ampriza drumului lateral, păstrând același sistem rutier cu strada la care se va face racordul.

**Traseul în plan:** se va căuta ca traseul proiectat să urmărească traseul existent, pentru a se evita ocuparea de terenuri noi. Îmbunătățirile ce vor fi aduse, prin proiectare, caracteristicilor geometrice în plan, vor consta în:

- amenajarea curbilor în plan și în spațiu
- asigurarea unor condiții mai bune de vizibilitate

Caracteristici principale ale traseului în plan:

- lungime totală drumuri: 37000 m;
- viteza de proiectare: 25 - 50 km/h

**Profil Longitudinal:** în profil longitudinal linia roșie urmărește în principal pantele existente ale terenului.

**Profil Transversal:**

Caracteristici principale ale traseului în profil transversal:

- lățimea părții carosabile: 3.00 – 5.50 m
- panta transversală a părții carosabile: 2.50%
- panta transversală a acostamentului: 4.00%



**AGENȚIA PENTRU PROTECȚIA MEDIULUI SĂLAJ**

Adresa: Str. Parcului nr.2, loc. Zalău, jud. Sălaj, Cod 450045

E-mail: [office@apmsj.anpm.ro](mailto:office@apmsj.anpm.ro); Tel.0260-662619, 0260-662621; Fax 0260-662622

Operator de date cu caracter personal, conform Regulamentului (UE) 2016/679

**Terassamente:** pentru asigurarea cotelor și dimensiunilor din proiect, terasamentele se vor realiza, în marea lor parte, prin efectuarea de săpături pentru realizarea sistemului rutier sau a șanțurilor.

**Strat de fundație din balast:** asternerea mecanică, a stratului de balast.

**Strat de piatra spartă:**

- lucrări de curățire mecanică a suprafeței stratului de fundație din balast;

- asternerea mecanică a stratului de piatra spartă;

**Strat de legatură:** stratul de legatură, este prevăzut a se realiza din beton asfaltic deschis, preparat cu pietris concasat și bitum, de tip BAD22.4, executat la cald, cu asternere mecanică, în grosime de 6 cm.

**Strat de uzură:** stratul de uzură, este prevăzut a se realiza din beton asfaltic, preparat cu pietris concasat și bitum, de tip BA16, executat la cald, cu asternere mecanică, în grosime de 4 cm.

**Scurgerea apelor:** podețele propuse în proiect sunt doar pentru preluarea apelor pluviale. Se vor executa șanțuri de pământ, șanțuri betonate și rigole ranfosate.

Comuna Valcău de Jos					
Nr.	Denumire stradă	Șanț betonat	Rigolă triunghiulară	Rigolă ranforsată	Șanț de pământ
Localitatea Valcau de Jos					
1	Drum comunal DC90	Km 0+000 – 0+160 dr. Km 0+310 – 1+460 dr. Km 0+000 – 0+310 st. Km 0+415 – 0+584 st.			
2	Drum comunal DC90B	Km 0+000 – 1+110 dr. Km 0+000 – 1+037 st.			
3	Strada Cimitirului Vechi	Km 0+000 – 0+585 dr.			
4	Strada Ses				Km 0+000 – 0+380 st.
5	Strada Stadionului	Km 0+000 – 0+285 dr.			
6	Strada Trandafirilor	Km 0+000 – 0+305 dr. Km 0+305 – 0+345 st.			
Localitatea Valcau de Sus					
7	Strada Comaneasa	Km 0+000 – 0+355 st.+dr. Km 2+878 – 2+978 dr.	Km 2+923 – 3+018 st.		Km 0+355 – 0+870 dr.
8	Strada Tarinii	Km 0+000 – 0+588 dr.			
9	Strada Guiului		Km 0+000 – 0+156 dr.		



**AGENȚIA PENTRU PROTECȚIA MEDIULUI SĂLAJ**

Adresa: Str. Parcului nr.2, loc. Zalău, jud. Sălaj, Cod 450045

E-mail: [office@apmsj.anpm.ro](mailto:office@apmsj.anpm.ro); Tel.0260-662619, 0260-662621; Fax 0260-662622

Operator de date cu caracter personal, conform Regulamentului (UE) 2016/679



10	Strada Tautului	Km 0+070 – 0+145 dr.			
11	Strada Paraului		Km 0+000 – 0+100 st.		
12	Strada Ciresului - Tr.1	Km 0+000 – 0+212 dr.			
	Strada Ciresului - Tr.2	Km 0+000 – 0+412 st. Km 0+412 – 0+663 dr.			
13	Strada Hulubestilor - Tr.1	Km 0+000 – 0+565 st. Km 0+260 – 0+565 dr.			
	Strada Hulubestilor - Tr.2		Km 0+000 – 0+340 st.		
	Strada Hulubestilor - Tr.3		Km 0+000 – 0+060 st.		
14	Strada Suai 5	Km 0+000 – 0+845 st.			
15	Strada Lab	Km 0+000 – 0+685 st.			
16	Strada Barcaului				
17	Strada Gura Ulitii	Km 0+000 – 0+265 st.			
		Km 0+265 – 0+740 dr.			
		Km 0+740 – 1+223 st.			
Localitatea Lazuri					
18	Strada Irinii	Km 0+000 – 0+070 st.+dr. Km 0+205 – 0+330 st+ dr.			Km 0+075 – 0+150 dr.
19	Strada Plesanului	Km 0+000 – 0+393 dr.			
		Km 0+000 – 0+690 st.			
20	Strada Lera	Km 0+000 – 0+145 dr.	Km 0+145 – 0+220 dr.		
21	Strada Fundatura				
22	Strada Radu				
23	Strada Tancului		Km 0+000 – 0+094 st.		
24	Strada Bercanului	Km 0+000 – 0+106 st.			
25	Strada Cimitir Lazuri		Km 0+000 – 0+160 st.		
Localitatea Ratovei					



### AGENȚIA PENTRU PROTECȚIA MEDIULUI SĂLAJ

Adresa: Str. Parcului nr.2, loc. Zalău, jud. Sălaj, Cod 450045

E-mail: [office@apmsj.anpm.ro](mailto:office@apmsj.anpm.ro); Tel.0260-662619, 0260-662621; Fax 0260-662622

Operator de date cu caracter personal, conform Regulamentului (UE) 2016/679



26	Strada Ratovei	Km 0+000 – 2+755 st.			
27	Strada Padurea Brodii	Km 0+000 – 1+100 st. Km 0+322 – 0+510 dr.			
Localitatea Subcetate					
28	Strada Cimitirului Vechi	Km 0+000 – 0+540 st. Km 0+000 – 0+990 dr.			
29	Strada Bodii		Km 0+000 – 0+110 st. Km 0+110 – 0+180 dr. Km 0+180 – 0+430 st.		
30	Strada Caprii	Km 0+000 – 0+204 dr.			
31	Strada Lui Mihai	Km 0+000 – 1+100 st.+ dr			
32	Strada Delegatului	Km 0+000 – 0+256 dr.			
33	Strada Tadului	Km 0+000 – 0+110 st. Km 0+110 – 0+590 dr.			
Localitatea Preoteasa					
34	Drum comuna DC83	Km 0+215 – 0+990 st.	Km 0+000 – 0+215 st.		
35	Strada Hagau Calin	Km 0+000 – 0+432 dr.			Km 0+432 – 0+815 dr. Km 0+815 – 2+745 st. Km 2+745 – 4+700 dr.
36	Strada Stiochii	Km 0+000 – 0+080 dr. Km 0+215 – 0+645 dr.			
37	Strada Bisericii - Tr.1	Km 0+193 – 0+353 st.	Km 0+353 – 0+620 dr.		
	Strada Bisericii - Tr.2			Km 0+000 – 0+340 dr.	
38	Strada Cosmii	Km 0+120 – 0+630 st. Km 0+630 – 1+200 dr.	Km 1+230 – 1+330 dr.		



**AGENȚIA PENTRU PROTECȚIA MEDIULUI SĂLAJ**

Adresa: Str. Parcului nr.2, loc. Zalău, jud. Sălaj, Cod 450045


E-mail: [office@apmsj.anpm.ro](mailto:office@apmsj.anpm.ro); Tel.0260-662619, 0260-662621; Fax 0260-662622

Operator de date cu caracter personal, conform Regulamentului (UE) 2016/679

		Km 1+330 – 1+600 dr.			
39	Strada Glighii	Km 0+000 – 0+180 dr.			
40	Strada Rusalin - Tr.1	Km 0+000 – 0+480 st.	Km 0+480 – 1+041 dr.		
	Strada Rusalin - Tr.2				Km 0+000 – 0+189 st.
41	Strada Osoi	Km 0+000 – 0+155 st.			
		Km 0+155 – 0+440 dr.			
42	Strada Tirchis - Tr.1	Km 0+000 – 0+465 st.			
	Strada Tirchis - Tr.2	Km 0+000 – 0+492 dr.			
43	Strada Rubin - Tr.1	Km 0+000 – 0+125 dr.			
		Km 0+125 – 0+610 st. Km 0+610 – 1+010 dr.			
	Strada Rubin - Tr.2	Km 0+000 – 0+480 dr.			
44	Strada Dealu Mare - Tr.1	Km 0+000 – 0+240 st.			
		Km 0+240 – 0+630 dr. Km 0+630 – 0+680 st.			
	Strada Dealu Mare - Tr.2				

Se vor monta podețe tubulare cu diametre adecvate, pentru scurgerea apelor pluviale:

Podete pentru scurgerea apelor pluviale			
Nr.	Denumire stradă	Podet transversal	Kilometraj
Localitatea Valcău de Jos			
1	Drum comunal DC90	Podet existent	Km 0+813.00
		Podet existent	Km 1+070.00
		Podet existent	Km 1+307.00
		Podet existent	Km 1+465.00
2	Drum comunal DC90B	Podet tubular D600	Km 0+006.00
		Podet tubular D800	Km 0+089.00



**AGENȚIA PENTRU PROTECȚIA MEDIULUI SĂLAJ**

Adresa: Str. Parcului nr.2, loc. Zalău, jud. Sălaj, Cod 450045

E-mail: [office@apmsj.anpm.ro](mailto:office@apmsj.anpm.ro); Tel.0260-662619, 0260-662621; Fax 0260-662622

Operator de date cu caracter personal, conform Regulamentului (UE) 2016/679

		Podet tubular D800	Km 0+706.00
		Podet tubular D800	Km 0+760.00
		Poswt tubular D800	Km 0+884.00
		Podet tubular D1000	Km 1+037.00
3	Strada Cimitirului Vechi	Podet tubular D600	Km 0+006.00
4	Strada Ses		
5	Strada Stadionului	Pod existent	Km 0+040.00
6	Strada Trandafirilor	Podet tubular D600	Km 0+305.00
Localitatea Valcau de Sus			
7	Strada Comaneasa	Pod existent	Km 0+010.00
		Podet tubular D800	Km 0+355.00
		Podet tubular D800	Km 0+565.00
		Podet tubular D1000	Km 0+870.00
		Podet tubular D1200	Km 1+151.00
		Podet tubular D1500	Km 1+493.00
		Podet tubular D800	Km 2+478.00
		Podet tubular D1500	Km 2+878.00
		Podet tubular D800	Km 2+925.00
8	Strada Tarinii	Podet existent	Km 0+005.00
		Podet tubular D600	Km 0+681.00
9	Strada Guiului	Podet tubular D600	Km 0+006.00
10	Strada Tautului	Podet tubular D600	Km 0+005.00
11	Strada Paraului	Podet existent	Km 0+012.00
12	Strada Ciresului - Tr.1	Podet tubular D800	Km 0+192.00
	Strada Ciresului - Tr.2	Podet tubular D600	Km 0+412.00
		Podet tubular D800	Km 0+514.00
		Podet tubular D800	Km 0+660.00
13	Strada Hulubestilor - Tr.1	Podet tubular D1000	Km 0+006.00
		Podet tubular D600	Km 0+260.00
	Strada Hulubestilor - Tr.2	Podet tubular D600	Km 0+010.00



### AGENȚIA PENTRU PROTECȚIA MEDIULUI SĂLAJ

Adresa: Str. Parcului nr.2, loc. Zalău, jud. Sălaj, Cod 450045

E-mail: [office@apmsj.anpm.ro](mailto:office@apmsj.anpm.ro); Tel.0260-662619, 0260-662621; Fax 0260-662622

Operator de date cu caracter personal, conform Regulamentului (UE) 2016/679



	Strada Hulubestilor - Tr.3	Podet tubular D400	Km 0+006.00
14	Strada Suai 5	Podet tubular D600	Km 0+837.00
15	Strada Lab	Podet tubular D600	Km 0+044.00
		Podet tubular D600	Km 0+606.00
16	Strada Barcaului		
17	Strada Gura Ulitii	Podet tubular D600	Km 0+265.00
		Podet tubular D600	Km 0+748.00
Localitatea Lazuri			
18	Strada Irinii	Podet tubular D800	Km 0+065.00
		Podet tubular D600	Km 0+205.00
19	Strada Plesanului	Podet tubular D600	Km 0+009.00
20	Strada Lera	Podet tubular D600	Km 0+035.00
21	Strada Fundatura	Podet tubular D600	Km 0+005.00
		Podet existent	Km 0+030.00
22	Strada Radu		
23	Strada Tancului	Podet tubular D600	Km 0+005.00
		Podet existent	Km 0+054.00
24	Strada Bercanului		
25	Strada Cimitir Lazuri	Podet existent	Km 0+005.00
Localitatea Ratovei			
26	Strada Ratovei	Podet tubular D1000	Km 0+742.00
		Podet tubular D1000	Km 1+330.00
		Podet tubular D1000	Km 1+785.00
		Podet tubular D800	Km 2+209.00
		Podet tubular D800	Km 2+752.00
27	Strada Padurea Brodii	Podet tubular D1000	Km 0+006.00
		Podet tubular D800	Km 0+322.00
Localitatea Subcetate			
28	Strada Cimitirului Vechi	Podet tubular D600	Km 0+837.00
		Podet tubular D600	Km 0+966.00



### AGENȚIA PENTRU PROTECȚIA MEDIULUI SĂLAJ

Adresa: Str. Parcului nr.2, loc. Zalău, jud. Sălaj, Cod 450045

E-mail: [office@apmsj.anpm.ro](mailto:office@apmsj.anpm.ro); Tel.0260-662619, 0260-662621; Fax 0260-662622

Operator de date cu caracter personal, conform Regulamentului (UE) 2016/679

29	Strada Bodii	Podet existent	Km 0+005.00
		Podet tubular D600	Km 0+184.00
		Podet tubular D800	Km 0+395.00
30	Strada Caprii	Podet existent	Km 0+108.00
31	Strada Lui Mihai	Podet existent	Km 0+005.00
32	Strada Delegatului		
33	Strada Tadului	Podet tubular D600	Km 0+112.00
Localitatea Preoteasa			
34	Drum comuna DC83	Podet tubular D1000	Km 0+205.00
		Podet tubular D1000	Km 0+728.00
35	Strada Hagau Calin	Podet tubular D600	Km 0+440.00
		Podet tubular D1000	Km 1+019.00
		Podet tubular D800	Km 1+440.00
		Podet tubular D800	Km 1+827.00
		Podet tubular D800	Km 1+973.00
		Podet tubular D800	Km 2+122.00
		Podet tubular D800	Km 2+280.00
		Podet tubular D800	Km 2+441.00
		Podet tubular D800	Km 3+096.00
		Podet tubular D800	Km 3+430.00
36	Strada Stiochii	P. exist. – reabilitare timpane	Km 0+005.00
		Podet tubular D800	Km 0+216.00
37	Strada Bisericii - Tr.1	Podet tubular D600	Km 0+353.00
	Strada Bisericii - Tr.2	Podet tubular D600	Km 0+038.00
38	Strada Cosmii	Pod existent	Km 0+020.00
		Podet tubular D800	Km 0+119.00
		Podet tubular D600	Km 0+628.00
		Podet tubular D600	Km 0+782.00



### AGENȚIA PENTRU PROTECȚIA MEDIULUI SĂLAJ

Adresa: Str. Parcului nr.2, loc. Zalău, jud. Sălaj, Cod 450045

E-mail: [office@apmsj.anpm.ro](mailto:office@apmsj.anpm.ro); Tel.0260-662619, 0260-662621; Fax 0260-662622

Operator de date cu caracter personal, conform Regulamentului (UE) 2016/679

		Podet tubular D600	Km 0+892.00
		Podet tubular D600	Km 1+331.00
		P.existent – reabilitare timpane	Km 1+550.00
39	Strada Glighii	Podet tubular D600	Km 0+058.00
40	Strada Rusalin - Tr.1	Podet tubular D600	Km 0+367.00
		Podet tubular D600	Km 1+037.00
	Strada Rusalin - Tr.2		
41	Strada Osoi	Pod existent	Km 0+156.00
42	Strada Tirchis - Tr.1	Podet tubular D600	Km 0+055.00
		Podet tubular D600	Km 0+162.00
		Pod existent	Km 0+445.00
	Strada Tirchis - Tr.2		
43	Strada Rubin - Tr.1	Podet tubular D600	Km 0+129.00
		Podet tubular D600	Km 0+610.00
		Podet tubular D600	Km 0+875.00
	Strada Rubin - Tr.2	Podet tubular D600	Km 0+004.00
		Podet tubular D800	Km 0+462.00
44	Strada Dealu Mare - Tr.1	Podet tubular D600	Km 0+240.00
		Podet tubular D600	Km 0+630.00
	Strada Dealu Mare - Tr.2		

Pe traseul drumurilor se vor amplasa podețe tubulare pentru scurgerea apelor pluviale, cu diametrul D600, D800, D1000, D1200, D1500 si D2000. La drumurile laterale și la accesele la proprietăți se vor amplasa podețe tubulare D300, D400 si D500 din tuburi corugate, tot pentru scurgerea apelor pluviale.

Inventar coordonate podețe noi:

INVENTAR COORDONATE PODEȚE PENTRU SCURGEREA APELOR PLUVIALE				
Nr.	Denumire stradă	Pod/Podeț	Coordonate	
			X[m]	Y[m]
Localitatea Valcău de Jos				
1	Drum comunal DC90			
2	Drum comunal DC90B	Podet tubular D600	628028.533	328988.063
		Podet tubular D800	628028.707	329069.876
		Podet tubular D800	628102.774	329678.367



**AGENȚIA PENTRU PROTECȚIA MEDIULUI SĂLAJ**

Adresa: Str. Parcului nr.2, loc. Zalău, jud. Sălaj, Cod 450045

E-mail: [office@apmsj.anpm.ro](mailto:office@apmsj.anpm.ro); Tel.0260-662619, 0260-662621; Fax 0260-662622

Operator de date cu caracter personal, conform Regulamentului (UE) 2016/679

		Podet tubular D800	628099.402	329731.029
		Poswt tubular D800	628079.117	329852.625
		Podet tubular D1000	628061.817	330004.664
3	Strada Cimitirului Vechi	Podet tubular D600	628257.900	329080.850
4	Strada Ses			
5	Strada Stadionului			
6	Strada Trandafirilor	Podet tubular D600	626998.659	328533.638
Localitatea Valcău de Sus				
7	Strada Comaneasa	Podet tubular D800	626655.959	328100.529
			626561.150	328287.198
		Podet tubular D800		328556.982
			626426.837	328671.172
		Podet tubular D1000	626174.681	328856.202
		Podet tubular D1200	625892.673	329039.507
		Podet tubular D1500	624731.439	328809.986
			624687.317	328822.619
8	Strada Tarinii	Podet tubular D600	626045.258	328284.464
9	Strada Guiului	Podet tubular D600	625886.190	328076.481
10	Strada Tautului	Podet tubular D600	625608.810	327959.427
11	Strada Paraului			
12	Strada Ciresului - Tr.1	Podet tubular D800	626183.461	326980.852
	Strada Ciresului - Tr.2	Podet tubular D600	626539.635	326787.491
		Podet tubular D800	626607.867	326712.824
		Podet tubular D800	626727.848	326784.607
13	Strada Hulubestilor - Tr.1	Podet tubular D1000	626733.525	326790.367
		Podet tubular D600	626738.748	326540.829
	Strada Hulubestilor - Tr.2	Podet tubular D600	626736.686	326515.162
	Strada Hulubestilor - Tr.3	Podet tubular D400	626783.131	326417.437
14	Strada Suai 5	Podet tubular D600	627358.014	327129.874
15	Strada Lab	Podet tubular D600	626892.759	327527.628



### AGENȚIA PENTRU PROTECȚIA MEDIULUI SĂLAJ

Adresa: Str. Parcului nr.2, loc. Zalău, jud. Sălaj, Cod 450045

E-mail: [office@apmsj.anpm.ro](mailto:office@apmsj.anpm.ro); Tel.0260-662619, 0260-662621; Fax 0260-662622

Operator de date cu caracter personal, conform Regulamentului (UE) 2016/679



		Podet tubular D600	627215.926	327093.564
16	Strada Barcaului			
17	Strada Gura Ulitii	Podet tubular D600	625805.655	327577.521
		Podet tubular D600	625425.260	327770.718
Localitatea Lazuri				
18	Strada Irinii	Podet tubular D800	624562.147	329543.615
		Podet tubular D600	624659.188	329631.343
19	Strada Plesanului	Podet tubular D600	624601.366	329263.757
20	Strada Lera	Podet tubular D600	624530.742	329418.606
21	Strada Fundatura	Podet tubular D600	624592.680	328659.148
22	Strada Radu			
23	Strada Tancului	Podet tubular D600	624294.080	328451.682
24	Strada Bercanului			
25	Strada Cimitir Lazuri			
Localitatea Ratovei				
26	Strada Ratovei	Podet tubular D1000	628591.389	331627.498
		Podet tubular D1000	628952.745	332080.849
		Podet tubular D1000	629275.640	332398.729
		Podet tubular D800	629302.309	332815.315
		Podet tubular D800	629454.948	333321.492
27	Strada Padurea Brodii	Podet tubular D1000	628087.064	330068.785
		Podet tubular D800	628329.902	330256.758
Localitatea Subcetate				
28	Strada Cimitirului Vechi	Podet tubular D600	624681.042	326281.100
		Podet tubular D600	624570.558	326322.325
29	Strada Bodii	Podet tubular D600	625108.072	325656.621
		Podet tubular D800	624983.345	325557.476
30	Strada Caprii			
31	Strada Lui Mihai			
32	Strada Delegatului			



**AGENȚIA PENTRU PROTECȚIA MEDIULUI SĂLAJ**

Adresa: Str. Parcului nr.2, loc. Zalău, jud. Sălaj, Cod 450045

E-mail: [office@apmsj.anpm.ro](mailto:office@apmsj.anpm.ro); Tel.0260-662619, 0260-662621; Fax 0260-662622

Operator de date cu caracter personal, conform Regulamentului (UE) 2016/679

33	Strada Tadului	Podet tubular D600	625672.190	325627.767
Localitatea Preoteasa				
34	Drum comuna DC83	Podet tubular D1000	621929.409	328444.329
		Podet tubular D1000	621879.114	328948.220
35	Strada Hagau Calin	Podet tubular D600	621527.051	326945.156
		Podet tubular D1000	621357.278	326452.195
		Podet tubular D800	621323.183	326141.411
		Podet tubular D800	621035.066	325918.237
		Podet tubular D800	620893.477	325904.409
		Podet tubular D800	620746.086	325885.290
		Podet tubular D800	620599.610	325937.499
		Podet tubular D800	620458.176	325974.693
		Podet tubular D800	619991.891	325630.705
		Podet tubular D800	619850.670	325338.557
		Podet tubular D800	619670.610	324812.141
		Podet tubular D800	619130.151	324575.611
36	Strada Stiochii	Podet tubular D800	621416.198	327702.501
37	Strada Bisericii - Tr.1	Podet tubular D600	622120.986	327641.125
	Strada Bisericii - Tr.2	Podet tubular D600	621930.233	327661.373
38	Strada Cosmii	Podet tubular D800	622860.554	327202.761
		Podet tubular D600	622378.443	327120.494
		Podet tubular D600	622227.446	327142.231
		Podet tubular D600	622119.182	327129.451
		Podet tubular D600	621790.435	327286.575
39	Strada Glighii	Podet tubular D600	622064.069	327198.809
40	Strada Rusalin - Tr.1	Podet tubular D600	623658.270	327319.882
		Podet tubular D600	623163.263	326957.831
	Strada Rusalin - Tr.2			
41	Strada Osoi			
42	Strada Tirchis - Tr.1	Podet tubular D600	622934.691	327236.183



**AGENȚIA PENTRU PROTECȚIA MEDIULUI SĂLAJ**

Adresa: Str. Parcului nr.2, loc. Zalău, jud. Sălaj, Cod 450045

E-mail: [office@apmsj.anpm.ro](mailto:office@apmsj.anpm.ro); Tel.0260-662619, 0260-662621; Fax 0260-662622

Operator de date cu caracter personal, conform Regulamentului (UE) 2016/679

		Podet tubular D600	622891.717	327143.523
	Strada Tirchis - Tr.2			
43	Strada Rubin - Tr.1	Podet tubular D600	621722.381	328229.528
		Podet tubular D600	621331.777	328479.434
		Podet tubular D600	621125.854	328639.215
	Strada Rubin - Tr.2	Podet tubular D600	621458.225	328436.957
		Podet tubular D800	621464.257	328853.740
44	Strada Dealu Mare - Tr.1	Podet tubular D600	623663.895	327130.672
		Podet tubular D600	623497.078	326829.535
	Strada Dealu Mare - Tr.2			

b2) cumularea cu alte proiecte existente și/sau aprobate: - lucrările necesare realizării proiectului nu se suprapun cu alte proiecte existente sau planificate în zonă;

b3) utilizarea resurselor naturale, în special a solului, a terenurilor, a apei și a biodiversității: în perioada de execuție se vor folosi cantități de balast, piatră spartă, pământ vegetal.

b4) cantitatea și tipurile de deșeuri generate/gestionate: deșeuri specifice lucrărilor de construcții care vor fi gestionate conform OUG nr. 92/2021 privind regimul deșeurilor; acestea vor fi colectate selectiv și se vor valorifica/elimina numai prin operatori economici autorizați;

b5) poluarea și alte efecte negative:

Se vor lua toate măsurile necesare să fie respectate toate prevederile legilor în vigoare, atât pe timpul execuției lucrărilor, cât și pe timpul funcționării construcției.

#### **Măsuri pentru protecția calității apelor:**

- organizarea de șantier și stocarea deșeurilor din construcții în vrac nu se va realiza în apropierea șanțurilor de garda și gurilor de colectare a apelor pluviale;

- dotarea cu material absorbant și intervenție imediată în cazul în care se observă scurgeri;

- menținerea autovehiculelor într-o bună stare tehnică;

- staționarea acestora pe platforme betonate;

- utilajele și vehiculele nu se vor spăla pe amplasament;

- se recomandă lăsarea cât mai puțin timp expuse a excavațiilor deschise;

- respectarea măsurilor și condițiilor de realizare a proiectului conform avizului de gospodărire a apelor;

- personalul va fi instruit corespunzător. Utilajele ce vor deservi activitățile desfășurate vor trebui să dețină toate inspecțiile tehnice necesare care să ateste funcționarea corespunzătoare a tuturor echipamentelor ce pot genera scurgeri de lubrifianți sau produse petroliere.

#### **Măsuri pentru protecția aerului:**

Pentru diminuarea impactului asupra calității aerului, se vor aplica următoarele măsuri de diminuare:

- stropirea cu apă a căilor circulabile din șantier, a materialelor cu conținut pulverulent depozitate în vrac;

- se va evita aruncarea resturilor de moloz și a elementelor de construcție de la înălțime, pentru a nu se împrăști pe paviment și genera astfel cantități suplimentare de praf;

- se recomandă stocarea materialelor în grămezi cât mai compacte (raport suprafață/volum cât mai mic);



**AGENȚIA PENTRU PROTECȚIA MEDIULUI SĂLAJ**

Adresa: Str. Parcului nr.2, loc. Zalău, jud. Sălaj, Cod 450045

E-mail: [office@apmsj.anpm.ro](mailto:office@apmsj.anpm.ro); Tel.0260-662619, 0260-662621; Fax 0260-662622

Operator de date cu caracter personal, conform Regulamentului (UE) 2016/679

- deșeurile vor fi evacuate cat mai repede de pe amplasament;
- lucrările cu potențial ridicat de generare a prafului (compactare, manipulări de materiale pulverulente) se vor evita a se realiza în zilele cu vânt puternic;
- se vor programa lucrările în funcție de prognoza meteo;
- utilajele folosite în activitatea de construire trebuie să fie ~~moderne~~ la standardele în vigoare și întreținute corespunzător și verificate din punct de vedere al noxelor (revizia tehnica la zi);
- la staționare, autovehiculele vor avea motorul oprit;
- se vor stabili trasee circulabile cat mai scurte și se vor impune limite de viteza pentru reducerea antrenării pulberilor.

#### **Măsuri pentru protecția împotriva zgomotului și vibrațiilor:**

- se va respecta durata de execuție a proiectului astfel încât disconfortul generat de poluarea fonică să fie cât mai redus ca timp;
- nu se vor efectua lucrări noaptea (inclusiv transporturi);
- utilizarea de utilaje și instalații moderne, cu un nivel scăzut de zgomot generat;
- se va lucra numai în timpul orelor permise și se va reduce la minim viteza de deplasare a utilajelor în zonă.

#### **Măsuri pentru protecția solului și subsolului:**

Pentru diminuarea impactului asupra solului și subsolului se vor lua următoarele măsuri:

- deșeurile rezultate din activitatea de construcție trebuie colectate în containere și pubele, amplasate în locuri special destinate acestui scop, pe platforme betonate și evacuate cât mai repede la cel mai apropiat depozit de deseuri;
- nu se permite stocarea în vrac, în grămezi deschise, decât a deșeurilor nepericuloase, și stabile, precum: betoane, moloz, deșeuri metalice;
- toate deșeurile periculoase vor fi stocate în spații betonate, acoperite, în containere adecvate;
- grămezile de deșeuri de construcții cu conținut de produse pulverulente vor fi stropite periodic pentru evitarea angrenării de pulberi;
- în cazul producerii de scurgeri de ulei/combustibil/alte produse chimice se va acționa imediat cu mijloace absorbante. Dacă este cazul se va curăța zona afectată iar pământul contaminat va fi excavat și preluat pentru depozitare, tratare sau eliminare de către firme autorizate;
- apele uzate rezultate din cadrul organizării de șantier se vor evacua controlat și se va evita deversarea lor la sol;
- toate produsele de natură chimică utilizate vor fi amplasate în spații amenajate, ferite de acțiunea ploii sau vântului. Dacă vor exista rezervoare de combustibil/ulei pe amplasament acestea vor fi amplasate pe platforme etanșe, eventual dotate cu sisteme de reținere a hidrocarburilor;
- solul fertil va fi stocat separat și reutilizat pe amplasament;

#### **Lucrări necesare organizării de șantier:**

Lucrările de organizare de șantier se vor realiza conform proiectului și se vor desfășura doar pe amplasamentul destinat acestuia. Organizarea de șantier va avea un caracter unitar pentru realizarea în întregime a investiției. Se vor întocmi grafice de execuție a lucrărilor. Se vor lua măsuri specifice privind protecția și securitatea muncii:

- zonele periculoase vor fi marcate cu placaje și inscripții;
- toate dispozitivele, mecanismele și utilajele vor fi verificate în conformitate cu normele în vigoare;
- asigurarea cu forță de muncă calificată și care să cunoască măsurile de protecție a muncii în vigoare;
- împrejmuirea incintei de lucru cu un gard provizoriu din stâlpi de țevă și plasă de sârmă și poartă de acces din cadru metalic și plasă de sârmă;



**AGENȚIA PENTRU PROTECȚIA MEDIULUI SĂLAJ**

Adresa: Str. Parcului nr.2, loc. Zalău, jud. Sălaj, Cod 450045

E-mail: [office@apmsj.anpm.ro](mailto:office@apmsj.anpm.ro); Tel.0260-662619, 0260-662621; Fax 0260-662622

*Operator de date cu caracter personal, conform Regulamentului (UE) 2016/679*



- realizarea unui bransament electric îngropat de la rețeaua electrică existent;
- realizarea unei platforme din balast compactat prevăzută cu pante spre exterior, pentru depozitarea agregatelor utilizate la prepararea loco-obiect a betoanelor și mortarelor;
- realizarea unui banc de lucru pentru îndreptarea, tăierea și fasonarea oțelului beton;
- realizarea unei platforme de lucru pentru pozarea malaxorului pentru prepararea betoanelor și mortarelor loco-obiect;
- bransament existent la rețeaua proprie de alimentare cu apa.

- pentru protecția mediului înconjurător se vor respecta prevederile actelor normative cu privire la organizarea de șantier, depozitarea combustibililor, a deșeurilor în locuri special amenajate. La executarea lucrărilor se vor folosi numai utilaje și mijloace de transport ce corespund din punct de vedere tehnic în vederea evitării poluării mediului cu noxe sau materiale de construcție în vrac. Se va asigura managementul corespunzător al deșeurilor

Organizarea de șantier se va realiza în interiorul amplasamentului, executantului revenindu-i în exclusivitate responsabilitatea modului cum își organizează șantierul;

Contractantul lucrărilor de execuție este responsabil și are obligația sa asigure construirea spațiilor necesare activității de supraveghere a execuției, testare precum și pentru depozitarea materialelor necesare realizării investiției.

Se interzic improvizațiile pe schela. Pe timp nefavorabil (ploi, vânt puternic, ceata, temperaturi scăzute) lucrările se vor întrerupe.

Lucrările de construire se vor desfășura fără afectarea parcelelor învecinate și numai cu personal calificat.

Pentru accesul utilajelor de montaj și echipamentului necesar realizării lucrărilor propuse se vor folosi accesele existente.

Construcțiile și echipamentele provizorii necesare executării lucrărilor se vor amplasa în locuri special amenajate.

Pentru alimentarea cu energie electrica a organizării de șantier se va face un racord din bransamentul existent pe amplasament, în funcție de soluția propusa de către furnizorul de energie electrica.

Contractantul execuției este responsabil pentru curățenia în incinta zonei unde se executa lucrările propuse.

La execuția lucrărilor de construcție aferente prezentului proiect, constructorul va lua toate măsurile necesare pentru respectarea normelor actuale de protecție și securitate a muncii.

Pe tot parcursul lucrărilor se va avea în vedere asigurarea curățeniei atât în șantier cat și în incinta organizării de șantier, iar la finalizarea lucrărilor constructorul va executa lucrările necesare aducerii terenului ocupat de acestea la stadiul inițial.

b6) riscurile de accidente majore și/sau dezastre relevante pentru proiectul în cauză, inclusiv cele cauzate de schimbările climatice, conform informațiilor științifice: nu este cazul, proiectul nu intră sub incidența legislației privind controlul activităților care prezintă pericole de accidente majore în care sunt implicate substanțe periculoase.

b7) riscurile pentru sănătatea umană - de exemplu, din cauza contaminării apei sau a poluării atmosferice: - se vor lua toate măsurile necesare să fie respectate toate prevederile legilor în vigoare atât pe timpul execuției lucrărilor cât și pe timpul funcționării construcției.

#### c) Amplasarea proiectelor:

c1) utilizarea actuală și aprobată a terenurilor: terenul aferent lucrărilor propuse conform certificatului de urbanism nr. 13 din 13.07.2021 emis de Primăria Comunei Valcău de Jos, terenul aferent amplasamentului este situat în intravilan/extravilan comunei Valcău de Jos ; situația actuală: terenul are categoria de folosință- drumuri comunale, drumuri vicinale și străzi

c2) bogăția, disponibilitatea, calitatea și capacitatea de regenerare relative ale resurselor naturale, inclusiv solul, terenurile, apa și biodiversitatea, din zonă și din subteranul acesteia: nu este cazul;



**AGENȚIA PENTRU PROTECȚIA MEDIULUI SĂLAJ**

Adresa: Str. Parcului nr.2, loc. Zalău, jud. Sălaj, Cod 450045

E-mail: [office@apmsj.anpm.ro](mailto:office@apmsj.anpm.ro); Tel.0260-662619, 0260-662621; Fax 0260-662622

Operator de date cu caracter personal, conform Regulamentului (UE) 2016/679

c3) capacitatea de absorbție a mediului natural, acordându-se o atenție specială următoarelor zone:

- zone umede, zone riverane, guri ale râurilor: nu este cazul;
- zone costiere și mediul marin: nu este cazul;
- zonele montane și forestiere: nu este cazul;
- arii naturale protejate de interes național, comunitar, internațional: nu este cazul;
- zone clasificate sau protejate conform legislației în vigoare: situri Natura 2000 desemnate în conformitate cu legislația privind regimul ariilor naturale protejate, conservarea habitatelor naturale, a florei și faunei sălbatice; zonele prevăzute de legislația privind aprobarea Planului de amenajare a teritoriului național - Secțiunea a III-a - zone protejate, zonele de protecție instituite conform prevederilor legislației din domeniul apelor, precum și a celei privind caracterul și mărimea zonelor de protecție sanitară și hidrogeologică: nu este cazul;
- zonele în care au existat deja cazuri de nerespectare a standardelor de calitate a mediului prevăzute de legislația națională și la nivelul Uniunii Europene și relevante pentru proiect sau în care se consideră că există astfel de cazuri: nu este cazul;
- zonele cu o densitate mare a populației: nu este cazul;
- peisaje și situri importante din punct de vedere istoric, cultural sau arheologic: nu este cazul.

d) Tipurile și caracteristicile impactului potențial:

d1) importanța și extinderea spațială a impactului - de exemplu, zona geografică și dimensiunea populației care poate fi afectată: - punctual pe perioada de execuție;

d2) natura impactului: - impactul asupra zonei este temporar, pe termen scurt, doar pe perioada execuției;

d3) natura transfrontalieră a impactului: - nu este cazul; amplasamentul proiectului nu se află în apropierea graniței cu alte țări, proiectul nu va influența calitatea aerului înconjurător al altei țări sau nu va genera emisii în ape care se genereze efecte pe teritoriul altui stat.

d4) intensitatea și complexitatea impactului: - va fi mică pe perioada de execuție și funcționare;

d5) probabilitatea impactului - redusă, pe perioada de execuție și funcționare;

d6) debutul, durata, frecvența și reversibilitatea preconizate ale impactului: - perioada de expunere va fi redusă, întrucât poluanții se vor manifesta doar pe amplasamentul unde au loc lucrări de execuție. În perioada de execuție a proiectului durata și frecvența impactului asupra factorilor de mediu va fi temporar și pe termen scurt. Pe măsura realizării lucrărilor și închiderii fronturilor de lucru, calitatea factorilor de mediu afectați va reveni la parametrii inițiali;

d7) cumularea impactului cu impactul altor proiecte existente și/sau aprobate: nu este cazul;

d8) posibilitatea de reducere efectivă a impactului: respectarea legislației în vigoare și respectarea condițiilor din prezenta decizie etapă de încadrare.

II. Motivele pe baza cărora s-a stabilit necesitatea neefectuării evaluării adecvate sunt următoarele: - nu este cazul; proiectul propus **nu intră** sub incidența art. 28 din Ordonanța de urgență a Guvernului nr. 57/2007 privind regimul ariilor naturale protejate, conservarea habitatelor naturale, a florei și faunei sălbatice, aprobată cu modificări și completări prin Legea nr. 49/2011, cu modificările și completările ulterioare.

III. Motivele pe baza cărora s-a stabilit necesitatea neefectuării evaluării impactului asupra corpurilor de apă:

- proiectul propus **intră** sub incidența prevederilor art. 48 și 54 din Legea apelor nr. 107/1996, cu modificările și completările ulterioare;

AGENȚIA PENTRU PROTECȚIA  
MEDIULUI SĂLAJ  
VIZAT  
NĂȘCHIMBĂRE



**AGENȚIA PENTRU PROTECȚIA MEDIULUI SĂLAJ**

Adresa: Str. Parcului nr.2, loc. Zalău, jud. Sălaj, Cod 450045

E-mail: [office@apmsj.anpm.ro](mailto:office@apmsj.anpm.ro); Tel.0260-662619, 0260-662621; Fax 0260-662622

Operator de date cu caracter personal, conform Regulamentului (UE) 2016/679

Amplasament: drumurile propuse spre modernizare sunt amplasate pe teritoriul administrativ al comunei Valcău de Jos, în localitățile Valcău de Jos, Valcău de Sus, Lazuri, Preoteasa, Subcetate și Ratovei, bazin hidrografic Barcău;

- Respectarea măsurilor și condițiilor de realizare a proiectului în conformitate cu avizul de gospodărire a apelor nr. C222/25.10.2022 eliberat de Administrația Națională Apele Române Administrația Bazinală de Apă Crișuri:

Constructorul și beneficiarul lucrării vor asigura pe timpul execuției lucrărilor cât și după aceasta, condițiile de scurgere a apelor prin dirijarea tuturor obstacolelor care ar putea optura secțiunea de scurgere. Lucrările și măsurile ce se impun în acest sens se vor stabili pe baza unui program întocmit împreună cu autoritatea de gospodărire a apelor locală.

Pe timpul execuției lucrărilor de investiții, se interzice extracția de agregate minerale din albia cursului de apă.

Beneficiarul și proiectantul vor urmări îndeaproape executarea lucrărilor prevăzute în documentația tehnică de fundamentare, beneficiarului revenindu-i obligația să anunțe orice modificare față de prevederile prezentului aviz cu o săptămână înainte de producerea acestora.

În perioada de execuție a lucrărilor se vor lua toate măsurile care se impun pentru evitarea poluării apelor, pentru protecția factorilor de mediu, a zonelor apropiate și se va respecta întocmai tehnologia de execuție prezentată în documentație, luându-se măsuri de prevenire și combatere a poluărilor accidentale, în special cu produse petroliere ca urmare a exploatarea utilajelor; în cazul producerii unei poluări accidentale întreaga răspundere din punct de vedere a depoluării zonei și suportării eventualelor costuri revine beneficiarului.

Se interzice depozitarea deșeurilor din construcții, a materialelor și staționarea utilajelor în albia cursurilor de apă.

Lucrările proiectate nu se vor executa în perioadele cu ape mari;

Pe parusul execuției lucrărilor, beneficiarul și constructorul vor permite în caz de necesitate accesul și intervenția Administrației Bazinale de Apă Crișuri pentru execuția unor lucrări sau acțiuni necesare în caz de inundații, poluări accidentale sau alte situații specifice cursurilor de apă.

Beneficiarul va anunța Administrația Bazinală de Apă Crișuri Oradea, cu 10 zile înainte de începerea oricăror lucrări de investiții.

Pe timpul execuției lucrărilor de investiții la acest obiectiv, se interzice extracția de nisipuri și pietrișuri din albiile cursului de apă pe care se execută lucrări, fără avizul A.B.A. Crișuri.

Pe durata de realizare a investiției se vor solicita de la A.B.A. Crișuri date cu privire la prognoza debitelor și nivelelor pe cursul de apă pe care se execută lucrări

#### **Caracteristicile proiectului și/sau condițiile de realizare a proiectului:**

- Respectarea prevederilor art. 20 alin. (1) din Legea nr. 292/2018, privind evaluarea impactului anumitor proiecte publice și private asupra mediului: "În situația în care, după emiterea acordului de mediu și înaintea obținerii aprobării de dezvoltare, proiectul a suferit modificări, titularul proiectului este obligat să notifice în scris autoritatea competentă pentru protecția mediului emitentă cu privire la aceste modificări."

- Conform art. 43, alin. 3-4 din anexa. nr. 5 la procedură, din Legea nr. 292/2018 privind evaluarea impactului anumitor proiecte publice și private asupra mediului: "(3) La finalizarea proiectelor publice și private care au făcut obiectul procedurii de evaluare a impactului asupra mediului, autoritatea competentă pentru protecția mediului care a parcurs procedura verifică respectarea prevederilor deciziei etapei de încadrare sau a acordului de mediu, după caz; (4) Procesul-verbal întocmit în situația prevăzută la alin. (3) se anexează și face parte integrantă din procesul-verbal de recepție la terminarea lucrărilor."

- În cadrul organizării de șantier, după caz, precum și pe durata execuției lucrărilor se vor lua toate măsurile necesare pentru evitarea poluării factorilor de mediu sau prejudicierea stării de sănătate sau confort a populației, fiind obligatoriu să se respecte normele, standardele și legislația privind protecția mediului, în vigoare;



**AGENȚIA PENTRU PROTECȚIA MEDIULUI SĂLAJ**

Adresa: Str. Parcului nr.2, loc. Zalău, jud. Sălaj, Cod 450045

E-mail: [office@apmsj.anpm.ro](mailto:office@apmsj.anpm.ro); Tel.0260-662619, 0260-662621; Fax 0260-662622

Operator de date cu caracter personal, conform Regulamentului (UE) 2016/679

- Colectarea deșeurilor rezultate pe durata execuției lucrărilor și depozitarea/valorificarea acestora cu respectarea prevederilor legislației privind regimul deșeurilor.
- Respectarea prevederilor actelor/avizelor emise de alte autorități pentru prezentul proiect.
- Respectarea prevederilor Ord. nr. 119/2014, cu modificările ulterioare, privind nivelul de zgomot.
- Interzicerea depozitării direct pe sol a deșeurilor sau a materialelor cu pericol de poluare.
- Luarea tuturor măsurilor de prevenire eficientă a poluării, care să asigure că nicio poluare importantă nu va fi cauzată.
- Evitarea producerii de deșeurii și, în cazul în care aceasta nu poate fi evitată, valorificarea lor, iar în caz de imposibilitate tehnică și economică, luarea măsurilor pentru neutralizarea și eliminarea acestora, evitându-se sau reducându-se impactul asupra mediului.
- Prevenirea accidentelor și limitarea consecințelor acestora.
- Să supravegheze desfășurarea activității, astfel încât să nu se producă fenomene de poluare.
- Se interzice depozitarea pe amplasament de substanțe și preparate periculoase.
- Menținerea în stare de curățenie a spațiului destinat implementării proiectului, fără depozități necontrolate de deșeurii.
- Asigurarea refacerii mediului în toată zona de implementare a proiectului.
- Se impune respectarea cu strictețe a amplasamentului, fără extinderi sau modificări ulterioare.
- În cazul producerii unui prejudiciu, titularul activității suportă costul pentru repararea prejudiciului și înlătură urmările produse de acesta, restabilind condițiile anterioare producerii prejudiciului, potrivit principiului "poluatorul plătește".

Prezenta decizie este valabilă pe toată perioada de realizare a proiectului, iar în situația în care intervin elemente noi, necunoscute la data emiterii prezentei decizii, sau se modifică condițiile care au stat la baza emiterii acesteia, titularul proiectului are obligația de a notifica autoritatea competentă emitentă.

Orice persoană care face parte din publicul interesat și care se consideră vătămată într-un drept al său ori într-un interes legitim se poate adresa instanței de contencios administrativ competente pentru a ataca, din punct de vedere procedural sau substanțial, actele, deciziile ori omisiunile autorității publice competente care fac obiectul participării publicului, inclusiv aprobarea de dezvoltare, potrivit prevederilor Legii contenciosului administrativ nr. 554/2004, cu modificările și completările ulterioare.

Se poate adresa instanței de contencios administrativ competente și orice organizație neguvernamentală care îndeplinește condițiile prevăzute la art. 2 din Legea nr. 292/2018 privind evaluarea impactului anumitor proiecte publice și private asupra mediului, considerându-se că acestea sunt vătămate într-un drept al lor sau într-un interes legitim.

Actele sau omisiunile autorității publice competente care fac obiectul participării publicului se atacă în instanță odată cu decizia etapei de încadrare, cu acordul de mediu ori, după caz, cu decizia de respingere a solicitării de emiterie a acordului de mediu, respectiv cu aprobarea de dezvoltare sau, după caz, cu decizia de respingere a solicitării aprobării de dezvoltare.

Înainte de a se adresa instanței de contencios administrativ competente, persoanele prevăzute la art. 21 din Legea nr. 292/2018 privind evaluarea impactului anumitor proiecte publice și private asupra mediului au obligația să solicite autorității publice emitente a deciziei prevăzute la art. 21 alin. (3) sau autorității ierarhic superioare revocarea, în tot sau în parte, a respectivei decizii. Solicitarea trebuie înregistrată în termen de 30 de zile de la data aducerii la cunoștința publicului a deciziei.



**AGENȚIA PENTRU PROTECȚIA MEDIULUI SĂLAJ**

Adresa: Str. Parcului nr.2, loc. Zalău, jud. Sălaj, Cod 450045

E-mail: [office@apmsj.anpm.ro](mailto:office@apmsj.anpm.ro); Tel.0260-662619, 0260-662621; Fax 0260-662622

*Operator de date cu caracter personal, conform Regulamentului (UE) 2016/679*



Autoritatea publică emitentă are obligația de a răspunde la plângerea prealabilă prevăzută la art. 22 alin. (1) în termen de 30 de zile de la data înregistrării acesteia la acea autoritate.

Procedura de soluționare a plângerii prealabile prevăzută la art. 22 alin. (1) este gratuită și trebuie să fie echitabilă, rapidă și corectă.

Prezenta decizie poate fi contestată în conformitate cu prevederile Legii nr. 292/2018 privind evaluarea impactului anumitor proiecte publice și private asupra mediului și ale Legii contenciosului administrativ nr. 554/2004, cu modificările și completările ulterioare.

Prezentul act nu exonerează de răspundere titularul, proiectantul și/sau constructorul în cazul producerii unor accidente în timpul execuției lucrărilor sau exploatarea acestora.

**DIRECTOR EXECUTIV**  
**dr. ing. Aurica GREC**



Șef Serviciu Avize, Acorduri, Autorizații,  
ing. Gizella BALINT

Întocmit,  
ing. Claudia SANDOR



**AGENȚIA PENTRU PROTECȚIA MEDIULUI SĂLAJ**

Adresa: Str. Parcului nr.2, loc. Zalău, jud. Sălaj, Cod 450045

E-mail: [office@apmsj.anpm.ro](mailto:office@apmsj.anpm.ro); Tel.0260-662619, 0260-662621; Fax 0260-662622

Operator de date cu caracter personal, conform Regulamentului (UE) 2016/679

