



## Agenția pentru Protecția Mediului Sălaj

### DECIZIA ETAPEI DE ÎNCADRARE

Nr. 103 din 21.11.2022

Ca urmare a solicitării de emitere a acordului de mediu adresate **COMUNA VARSOLT**, cu sediul în loc. Varsolt, nr. 168, com. Varsolt, jud. Sălaj, înregistrată la A.P.M. Sălaj cu nr. 6411/29.08.2022, în baza:

- **Legii nr. 292/2018** privind evaluarea impactului anumitor proiecte publice și private asupra mediului, și a

- **Ordonanței de Urgență a Guvernului nr. 57/2007** privind regimul ariilor naturale protejate, conservarea habitatelor naturale, a florei și faunei sălbatice, aprobată cu modificări și completări prin **Legea nr. 49/2011**, cu modificările și completările ulterioare,

autoritatea competentă pentru protecția mediului A.P.M Sălaj decide, ca urmare a consultărilor desfășurate în cadrul ședinței Comisiei de Analiză Tehnică din data de 02.11.2022, că proiectul: **MODERNIZARE STRAZI COMUNALE IN LOCALITATEA VARSOLT, COMUNA VARSOLT, JUDETUL SALAJ**, propus a fi amplasat în loc. Varsolt, str. DC 74, Alszeg, Alszeg 2, Caminului, Crucii, Csernye, Dealul Morii, Dealul Morii 2, Florilor, Florilor 2, Fuz, Mica, Morii, Morii 2, Poligon, Poligon 2, Siberia, Ter, drum Statie de Epurare, jud. Sălaj,

***nu se supune evaluării impactului asupra mediului si nu se supune evaluarii impactului asupra corpurilor de apa.***

Justificarea prezentei decizii:

**I. Motivele pe baza cărora s-a stabilit necesitatea neefectuării evaluării impactului asupra mediului sunt următoarele:**

**a) Proiectul se încadrează sub incidența Legii nr. 292/2018 privind evaluarea impactului anumitor proiecte publice și private asupra mediului, fiind încadrat în anexa nr. 2, la pct. 13, lit. a ) ;**




**AGENȚIA PENTRU PROTECȚIA MEDIULUI SĂLAJ**

Adresa: Str. Parcului nr.2, loc. Zalău, jud. Sălaj, Cod 450045

E-mail: [office@apmsj.anpm.ro](mailto:office@apmsj.anpm.ro); Tel.0260-662619, 0260-662621; Fax 0260-662622

Operator de date cu caracter personal, conform Regulamentului (UE) 2016/679



- autoritățile reprezentate în comisia de analiză tehnică nu au avut obiecții/observații în ceea ce privește proiectul în cauză în urma transmiterii punctelor de vedere;
- prezenta solicitare a fost mediatizată prin publicare anunț în ziarul Graiul Salajului și Magazin Salajean, afișare și înregistrare anunț la sediul Primăriei Comunei Vârșolt, precum și la sediul și pe pagina de internet a APM Sălaj, iar proiectul de Decizie etapă de încadrare a fost postat pe pagina de internet a APM Sălaj ;
- în urma mediatizării nu au fost înregistrate observații/obiecții din partea publicului privind proiectul în cauză ;
- în urma analizării caracteristicilor proiectului ( mărime, producția de deșeuri, emisii poluante, riscul de accidente ), a localizării și caracteristicilor impactului potențial, s-a stabilit că realizarea acestuia nu va avea un impact semnificativ asupra calității factorilor de mediu ;

## **b) Caracteristicile proiectului:**

### **Documentatia prevede:**

~ **modernizare drum comunal DC 74 și un număr de 18 străzi/tronsoane de străzi în localitatea Vârșolt**, pe o lungime totală L= 10031m, care vor avea caracteristicile drumurilor cu două benzi de circulație astfel:

- lățimea părții carosabile: l=4,00 m,
- lățimea platformei: 3,00 ÷ 5,00 m,
- panta transversală carosabilă : 2,50% (pantă unică tip acoperiș),
- panta transversală acostamente pietruite: 4,0%;

Structura rutieră a drumului comunal DC 74 și a celor 18 străzi/tronsoane de străzi se va realiza astfel:

- cu **structură rutieră nouă**, pe o lungime totală L= 1575 m, aplicat străzilor: Alszeg 2 (L=178 m), Căminului(L=50 m), Csernye (L=547 m), Fuz (L=150 m), Morii 2 (L=150 m), Drum Stație de epurare (L=500 m):

- ✓ 20 cm strat inferior de fundație din piatră spartă,
- ✓ 30 cm strat de fundație din balast,
- ✓ 20 cm strat de bază din piatră spartă,
- ✓ 6 cm strat de legătură din mixtură BAD 22.4,
- ✓ 4 cm îmbrăcămintă asfaltică nouă ca strat de uzură din beton asfaltic BA16;

- cu **structură rutieră ramforsată**, aplicat pe DC 74, pe o lungime L=3023 m:

- ✓ 6 cm strat de legătură din mixtură BAD 22.4,
- ✓ 4 cm îmbrăcămintă asfaltică nouă ca strat de uzură din beton asfaltic BA16;

~ **realizare de trotuare aferent unui număr de 13 străzi/tronsoane de străzi în localitatea Vârșolt**, pe o lungime totală L= 8860 m și o lățime de minim 1,0 m, având următoarea structură:

- ✓ 20 cm strat de fundație din balast,
- ✓ 15 cm strat de balast stabilizat cu agregate naturale,
- ✓ 5-7 cm strat de nisip,
- ✓ 4 cm pavale de beton,

care se vor realiza pe: drumul comunal **DC 74** ( L=2318 m), str. **Alszeg** ( L=1193 m), str. **Căminului** (L=574 m), str. **Csernye** ( L=175 m), str. **Dealul Morii** (L=180 m), str. **Dealul Morii 2** (L=59 m), str. **Florilor** (L=1106 m), str. **Florilor 2** (L=547 m), str. **Fuz** (L=394 m), str. **Poligon** (L=530 m), str. **Siberia** (L=1164 m), str. **Ter** (L=620 m);

~ **amenajare accese la proprietăți**, aferent drumului comunal și stăzilor propuse modernizării, prin realizare de podețe la fiecare gospodărie, din tuburi corugate cu Di=400 mm, cu suprafața S= 18 mp și cu următoarea structură:

- ✓ 30 cm strat de fundație din balast;
- ✓ 25 cm strat de balast stabilizat cu agregate naturale;



**AGENȚIA PENTRU PROTECȚIA MEDIULUI SĂLAJ**

Adresa: Str. Parcului nr.2, loc. Zalău, jud. Sălaj, Cod 450045

E-mail: [office@apmsj.anpm.ro](mailto:office@apmsj.anpm.ro); Tel.0260-662619, 0260-662621; Fax 0260-662622

Operator de date cu caracter personal, conform Regulamentului (UE) 2016/679

- ✓ 5 cm strat de nisip ;
- ✓ 6 cm pavale de beton ;

~ **scurgerea apelor:**

- **amenajare șanțuri pereate cu beton**, în lungime totală L= 16741 m, cu structura: 10 cm strat de beton (C39/37) ; 10 cm strat de fundație din beton **și rigole carosabile din beton**, L=2329 m, pentru asigurarea scurgerii apelor meteorice de pe platforma drumurilor spre receptori, astfel:

- ✓ pe drumul comunal **DC 74**, șanțuri pereate cu beton, L=6046 m;
- ✓ pe strada **Alszege**, șanțuri pereate cu beton, L=1200 m și rigole carosabile, L=234 m ;
- ✓ pe strada **Alszege 2**, șanț ranforsat, L=178 m și rigole carosabile, L=178 m ;
- ✓ pe strada **Căminului**, șanțuri pereate cu beton, L=1100 m;
- ✓ pe strada **Crucii**, șanțuri pereate cu beton, L=796 m;
- ✓ pe strada **Csernye**, șanțuri pereate cu beton, L=667 m și rigole carosabile, L=225 m;
- ✓ pe strada **Dealul Morii**, șanțuri pereate cu beton , L=646 m;
- ✓ pe strada **Dealul Morii 2**, șanțuri pereate cu beton, L=118 m;
- ✓ pe strada **Florilor**, șanțuri de pământ, L=934 m și rigole carosabile, L=434 m;
- ✓ pe strada **Florilor 2**, șanțuri pereate cu beton, L=1096 m;
- ✓ pe strada **Fuz**, șanțuri pereate cu beton, L=788 m;
- ✓ pe strada **Mică**, rigole carosabile din beton, L=278 m;
- ✓ pe strada **Morii**, șanțuri pereate cu beton, L=548 m și rigole carosabile, L=98 m;
- ✓ pe strada **Morii 2**, șanțuri pereate cu beton, L=100 m și rigole carosabile, L=400m;
- ✓ pe strada **Poligon**, șanțuri pereate cu beton, L=630 m și rigole carosabile, L=230m;
- ✓ pe strada **Poligon 2**, șanțuri pereate cu beton, L=95 m și rigole carosabile, L=95m;
- ✓ pe strada **Siberia**, șanțuri pereate cu beton, L=1007 m și rigole carosabile, L=157m;
- ✓ pe strada **Ter**, șanțuri pereate cu beton, L=792 m;

- **amenajare podețe laterale tubulare noi**, în număr total de 20 buc., pentru asigurarea continuității scurgerii apelor meteorice prin șanțuri și rigole, astfel:

- pe drumul comunal **DC 74**, se vor realiza un număr de 12 buc. podețe tubulare, Ø 500 mm, cu lungimea L= 6 m (pentru 11 podețe, poziționate la km: 0+270.00; 0+615.00; 0+800.00; 1+181.00; 1+625.00; 2+150.00; 2+218.00; 2+413.00; 2+605.00; 2+736.00; 2+884.00) și L= 10 m (pentru 1 podeț, poziționat la km: 2+550.00);

- pe strada **Alszege**, se va realiza un podeț tubular Ø 500 mm, L= 6 m, poziționat la km: 0+175.00;

- pe strada **Căminului**, se va realiza un podeț tubular, Ø 500 mm, L= 6 m, poziționat la km: 0+275.00;

- pe strada **Fuz**, se va realiza un podeț tubular Ø 500 mm, L= 6 m, poziționat la km: 0+250.00;

-pe strada **Morii 2**, se va realiza un podeț tubular Ø 500 mm, L= 6 m, poziționat la km: 0+100.00;

- pe strada **Poligon**, se vor realiza un număr de 2 podețe tubulare Ø 500 mm, L= 6 m, poziționate la km: 0+180.00 și 0+290.00;

- pe strada **Siberia**, se va realiza un podeț tubular Ø 500 mm, L= 6 m, poziționat la km: 0+320.00;

- pe strada **Ter**, se va realiza un podeț tubular Ø 500 mm, L= 6 m, poziționat la km: 0+310.00.



**AGENȚIA PENTRU PROTECȚIA MEDIULUI SĂLAJ**

Adresa: Str. Parcului nr.2, loc. Zalău, jud. Sălaj, Cod 450045

E-mail: [office@apmsj.anpm.ro](mailto:office@apmsj.anpm.ro); Tel.0260-662619, 0260-662621; Fax 0260-662622

Operator de date cu caracter personal, conform Regulamentului (UE) 2016/679



## Asigurarea utilităților ( apa, canalizare, energie termica ):

**Alimentarea cu apă:** - nu este cazul ;

**Apele uzate menajere:** - nu este cazul ;

**Alimentarea cu energie termica:** - nu este cazul ;

**Alimentarea cu energie electrica:** - nu este cazul ;

**b2) cumularea cu alte proiecte existente și/sau aprobate:** - lucrarile necesare realizarii proiectului nu se suprapun cu alta proiecte existente sau planficate în zona ;

**b3) utilizarea resurselor naturale, în special a solului, a terenurilor, a apei și a biodiversității:** - în perioada de execuție se vor folosi cantități de apă, nisip ;

**b4) cantitatea și tipurile de deșuri generate/gestionate:** - gestionarea deșeurilor se va realiza conform OUG 92/2021, privind regimul deșeurilor, acestea vor fi colectate selectiv și se vor valorifica/elimina numai prin operatori economici autorizați ;

**b5) poluarea și alte efecte negative:** - nu exista posibilitatea aparitiei unor emisii semnificative in niciun din factorii de mediu daca vor fi respectate urmatoarele masuri:

- **pentru facoturl de mediu apa:**

- evitarea pierderilor de produse petroliere (motorină, ulei) de la mașini/utilaje care prin precipitații sau spălări pot să ajungă în pânza de apă freatică;

- **pentru facorul de mediu aer:**

- utilizarea de echipamente de lucru nepoluante, performante, moderne, în stare tehnică bună;
- organizarea operațiilor de transport materiale astfel încât să se evite supraaglomerarea cu mijloace de transport și implicit poluarea cu gaze de eșapament;
- se va respecta prevederile legislației în vigoare ;

- **pentru zgomot si vibratii:**

- pentru a evita producerea poluării fonice, toate utilajele care produc zgomot și/sau vibrații vor fi mentinute in stare buna de functionare ;

- echipamentele fixe producatoare de zgomot trebuie mentinute acoperite cu carcase antifonice;

- echipamentele cu functionare intermitenta trebuie oprite pe durata în care nu sunt utilizate ;

- **pentru sol și subsol:**

- stocarea materialelor pe suprafețe betonate ;

- depozitarea în spații acoperite a materialelor ce sunt degradate de intemperii;

- gestionarea deșeurilor în conformitate cu natura lor (vor fi colectate, stocate temporar pe tipuri, în recipiente speciale, în vederea valorificării prin societăți autorizate specializate), fără a fi depozitate temporar pe teren;

- **pentru protecția ecosistemelor terestre și acvaticice:**

- în vecinătatea obiectivului prezentat nu se întâlnesc specii din floră, faună acvatică sau terestră, ocrotite și nu sunt prevăzute programe sau măsuri speciale pentru protecția ecosistemelor, a biodiversității și pentru ocrotirea naturii;

- în zonă nu există monumente ale naturii sau arii protejate;

- **pentru protecția așezărilor umane și a altor obiective de interes public:**

- prin natura și structura fluxurilor tehnologice de execuție cadrul perimetrului ocupat de investiție, nu se întrevăd efecte negative asupra stării de sănătate a populației. De asemenea, în timpul procedeele tehnologice nu sunt manipulate substanțe toxice sau periculoase, iar mașinile - utilajele care vor participa la realizarea investitiei nu prezintă vreun risc semnificativ de producere de accidente majore sau avarii în exploatare;

- în zonă nu există obiective de interes public, monumente istorice și de arhitectură, zone de interes tradițional, diverse așezăminte, etc., care să fie afectate prin lucrările propuse, sau care și necesite protecție;



**AGENȚIA PENTRU PROTECȚIA MEDIULUI SĂLAJ**

Adresa: Str. Parcului nr.2, loc. Zalău, jud. Sălaj, Cod 450045

E-mail: [office@apmsj.anpm.ro](mailto:office@apmsj.anpm.ro); Tel.0260-662619, 0260-662621; Fax 0260-662622

Operator de date cu caracter personal, conform Regulamentului (UE) 2016/679



Se apreciază că impactul asupra populației, sănătății umane, faunei și florei, terenurilor, solului, folosințelor, bunurilor materiale, calității și regimului cantitativ al apei, asupra calității aerului, climei, zgomotului și vibrațiilor, peisajului și mediului vizual, patrimoniului istoric și cultural și asupra interacțiunilor dintre aceste elemente, va fi redus/nul în perioada de execuție.

Se vor respecta în totalitate lucrările necesare organizării de șantier.

**b6) riscurile de accidente majore și/sau dezastre relevante pentru proiectul în cauză, inclusiv cele cauzate de schimbările climatice, conform informațiilor științifice:**

- nu este cazul, proiectul nu intră sub incidența legislației privind controlul activităților care prezintă pericole de accidente majore în care sunt implicate substanțe periculoase.

**b7) riscurile pentru sănătatea umană - de ex., din cauza contaminării apei sau a poluării atmosferice:**

Implementarea proiectului nu va avea impact negativ asupra condițiilor de viață ale locuitorilor ( schimbări asupra calității mediului, zgomot, scăderea calității hranei, etc. ) ;

Disconfortul populației pe perioada de execuție a lucrărilor este temporar și va fi redus prin măsurile de diminuare menționate.

**Lucrări organizare de șantier:**

Documentația tehnică pentru realizarea unei construcții prevede obligatoriu și realizarea ( în apropierea obiectivului ) a unei organizării de șantier care trebuie să cuprindă:

- caile de acces ;
- unelte, scule, dispozitive, utilaje și mijloace necesare ;
- sursele de energie ;
- vestiare, apa potabilă, grup sanitar ;
- grafice de execuție a lucrărilor ;
- organizarea spațiilor necesare depozitării temporare a materialelor, măsurilor specifice pentru conservare pe timpul depozitării și evitării degradărilor ;
- măsuri specifice privind protecția și securitatea muncii, precum și de prevenire și stingere a incendiilor, decurgând din natura operațiilor și tehnologice de construcție cuprinse în documentația de execuție a obiectivului ;
- măsuri de protecție vecinătăților ( transmitere de vibrații și socuri puternice, degajări mari de praf, asigurarea acceselor necesare ) ;

Lucrările provizorii necesare organizării incintei constau în împrejmuirea terenului aferent proprietății printr-un gard ce va rămâne în continuare, după realizarea lucrărilor de construcție. Accesul în incintă se va face prin două porți, una pentru personal și cealaltă pentru mașini.

Materialele de construcție cum sunt balastul, nisipul, se vor putea depozita și în incinta proprietății, în aer liber, fără măsuri deosebite de protecție. Materialele de construcție care necesită protecție contra intemperiilor se vor putea depozita pe timpul execuției lucrărilor de construcție în incinta magaziei provizorii, care se va amplasa la început.

În acest sens, pe terenul aferent se va organiza șantierul prin amplasarea unor obiective provizorii:

- magazia provizorie cu rol de depozitare materiale, vestiar muncitori și depozitare scule ;
- tablou electric ;
- punct electric ;
- punct PSI ;
- platou depozitare materiale, etc ;




**AGENȚIA PENTRU PROTECȚIA MEDIULUI SĂLAJ**

Adresa: Str. Parcului nr.2, loc. Zalău, jud. Sălaj, Cod 450045

E-mail: [office@apmsj.anpm.ro](mailto:office@apmsj.anpm.ro); Tel.0260-662619, 0260-662621; Fax 0260-662622

Operator de date cu caracter personal, conform Regulamentului (UE) 2016/679



**c) Amplasarea proiectelor:**

**c<sub>1</sub>) utilizarea actuală și aprobată a terenurilor:** - conform certificatului de urbanism nr. 37 din 23.08.2022 emis de Comuna Varsolt, amplasamentul obiectivului de investitie propus se regasese pe amplasamentul actual al traseul strazilor nominalizate din cadrul satului Varsolt. Strazile propuse pentru modernizare ( L – 10031 ml ) se regasesc pe traseul actual ale strazilor din satul Varsolt si apartine domeniului public si comunei Varsolt.

**c<sub>2</sub>) bogăția, disponibilitatea, calitatea și capacitatea de regenerare relative ale resurselor naturale, inclusiv solul, terenurile, apa și biodiversitatea, din zonă și din subteranul acesteia:** - nu este cazul ;

**c<sub>3</sub>) capacitatea de absorbție a mediului natural, acordându-se o atenție specială următoarelor zone:**

- zone umede, zone riverane, guri ale râurilor: - nu este cazul;
- zone costiere și mediul marin: - nu este cazul;
- zonele montane și forestiere: - nu este cazul;
- arii naturale protejate de interes național, comunitar, internațional: nu este cazul;
- zone clasificate sau protejate conform legislației în vigoare: situri Natura 2000 desemnate în conformitate cu legislația privind regimul ariilor naturale protejate, conservarea habitatelor naturale, a florei și faunei sălbatice; zonele prevăzute de legislația privind aprobarea Planului de amenajare a teritoriului național - Secțiunea a III -a - zone protejate, zonele de protecție instituite conform prevederilor legislației din domeniul apelor, precum și a celei privind caracterul și mărimea zonelor de protecție sanitară și hidrogeologică: nu este cazul;
- zonele în care au existat deja cazuri de nerespectare a standardelor de calitate a mediului prevăzute de legislația națională și la nivelul Uniunii Europene și relevante pentru proiect sau în care se consideră că există astfel de cazuri: nu este cazul ;
- zonele cu o densitate mare a populației: nu este cazul;
- peisaje și situri importante din punct de vedere istoric, cultural sau arheologic: nu este cazul;

**d) Tipurile și caracteristicile impactului potențial:**

d<sub>1</sub>) importanța și extinderea spațială a impactului - de exemplu, zona geografică și dimensiunea populației care poate fi afectată: - punctual pe perioada de execuție. Conform criteriilor *stabilite* la punctul b). și c), semnificația/importanța impactului asupra factorilor de mediu va fi minoră, nesemnificativă, iar extinderea spațială a impactului va fi locală.

Deoarece zona în care se va executa lucrarea este în curs de dezvoltare și este amenajată (căi de acces, utilități etc.), pentru a permite și a facilita construcția de clădiri, precum și existența altor clădiri în construcție sau finalizate în zonă, lucrarea în cauză are impact redus asupra terenului și vecinătăților, iar impactul asupra sănătății umane este minim.

Se poate crea disconfort datorită lucrărilor de construcție, săpăturilor și circulației autovehiculelor necesare lucrărilor de construire, dar acestea au un caracter izolat și frecvență redusă.

d<sub>2</sub>) natura impactului: - redusă, pe perioada de execuție și funcționare.

d<sub>3</sub>) natura transfrontalieră a impactului: - nu este cazul; amplasamentul proiectului nu se află în apropierea graniței cu alte țări, proiectul nu va influența calitatea aerului înconjurător al altei țări sau nu va genera emisii în ape care se genereze efecte pe teritoriul altui stat.

d<sub>4</sub>) intensitatea și complexitatea impactului: - va fi mică pe perioada de execuție și funcționare;

d<sub>5</sub>) probabilitatea impactului: - redusă, în condițiile exploatării instalațiilor în conformitate cu procedurile de lucru și respectării măsurilor de reducere a impactului asupra factorilor de mediu propuse prin proiect;



**AGENȚIA PENTRU PROTECȚIA MEDIULUI SĂLAJ**

Adresa: Str. Parcului nr.2, loc. Zalău, jud. Sălaj, Cod 450045

E-mail: [office@apmsj.anpm.ro](mailto:office@apmsj.anpm.ro); Tel.0260-662619, 0260-662621; Fax 0260-662622

Operator de date cu caracter personal, conform Regulamentului (UE) 2016/679



d6) debutul, durata, frecvența și reversibilitatea preconizate ale impactului: - perioada de expunere va fi redusă, întrucât poluanții se vor manifesta doar pe amplasamentul unde au loc lucrări de execuție. În perioada de execuție a proiectului durata și frecvența impactului asupra factorilor de mediu va fi temporar și pe termen scurt.

d7) cumularea impactului cu impactul altor proiecte existente și/sau aprobate: - nu este cazul ;

d8) posibilitatea de reducere efectivă a impactului: - nu este cazul, respectarea legislației în vigoare și respectarea condițiilor din prezenta Decizie etapă de încadrare.

## **II. Motivele pe baza cărora s-a stabilit necesitatea neefectuării evaluării adecvate sunt următoarele:**

- proiectul propus **nu intră** sub incidența art. 28 din Ordonanța de Urgență a Guvernului nr. 57/2007 privind regimul ariilor naturale protejate, conservarea habitatelor naturale, a florei și faunei sălbatice, aprobată cu modificări și completări prin Legea nr. 49/2011, cu modificările și completările ulterioare, deoarece amplasamentul proiectului nu este situat în arii protejate de interes național, comunitar sau internațional, conform coordonatelor Stereo 70 prezentate în documentație;

## **III. Motivele pe baza cărora s-a stabilit necesitatea neefectuării evaluării impactului asupra corpurilor de apă sunt următoarele:**

- proiectul propus **intră** sub incidența prevederilor art. 48 și 54 din Legea apelor nr. 107/1996, cu modificările și completările ulterioare ;

- în conformitate cu decizia: pentru proiectul propus **nu este necesară elaborarea SEICA**, decizie eliberată de către Administrația Națională „Apele Române „ - Administrația Bazinală de Apa Somes Tisa - Sistemul de Gospodărire a Apelor Salaj, înregistrată la APM Salaj cu nr. 57/31.10.2022, decizie justificată prin următoarele: realizarea lucrărilor prezentate în proiect nu are influența asupra corpului de apă ;

- **Respectarea măsurilor și condițiilor de realizare a proiectului în conformitate cu Avizul de Gospodărire a Apelor Nr. SJ – 69 din 18.11.2022, eliberat de Administrația Națională „Apele Române „, Administrația Bazinală de Apa Somes Tisa - Sistemul de Gospodărire a Apelor Sălaj, astfel:**

1. Începerea execuției se va anunța cu 10 zile înainte la Sistemul de Gospodărire a Apelor Sălaj.
2. Pe parcursul execuției lucrărilor constructorul și beneficiarul au obligația de a asigura scurgerea liberă a apelor, depozitarea de materiale sau staționarea utilajelor în albie fiind interzisă. De asemenea se vor lua măsuri de prevenire și combatere a poluărilor accidentale, în special cu produse petroliere ca urmare a exploatării utilajelor.
3. Este interzisă degradarea albiei și malurilor pe parcursul execuției lucrărilor. Se vor lua toate măsurile necesare pentru apărarea obiectivelor socio-economice și terenurilor riverane împotriva inundațiilor, atât pe parcursul execuției, cât și pe parcursul exploatării.
4. Se va respecta regimul restricționat de folosire a terenurilor în zona de protecție a cursurilor de apă, conform prevederilor Legii Apelor nr. 107/1996, cu modificările și completările ulterioare, Anexa nr.2.
5. Beneficiarul va fi pregătit permanent pentru a lua măsuri și a face lucrări de apărare la viituri a obiectivului aflat în execuție.
6. Pentru punerea în siguranță a lucrărilor de artă se vor lua măsuri de asigurare a stabilității albiei și malurilor în zona acestora.
7. Pe perioada execuției lucrărilor de investiții se interzice extracția de nisipuri și pietrișuri din albiile cursurilor de apă fără aviz și autorizație de gospodărire a apelor.




**AGENȚIA PENTRU PROTECȚIA MEDIULUI SĂLAJ**

Adresa: Str. Parcului nr.2, loc. Zalău, jud. Sălaj, Cod 450045

E-mail: [office@apmsj.anpm.ro](mailto:office@apmsj.anpm.ro); Tel.0260-662619, 0260-662621; Fax 0260-662622

Operator de date cu caracter personal, conform Regulamentului (UE) 2016/679



8. Orice avarie survenită la lucrări în timpul execuției sau exploatarei acestora, datorită fenomenelor hidro-meteorologice periculoase independente de activitatea de întreținere și exploatare a lucrărilor hidrotehnice, intră în sarcina beneficiarului.
9. La terminarea lucrărilor se vor dezafecta și reda folosinței inițiale terenurile ocupate provizoriu cu drumuri de acces și platforme de lucru.
10. În cazul producerii unor daune de orice fel riveranilor, beneficiarul va suporta integral cheltuielile generate de remedierea acestora.
11. Dacă înainte de data începerii execuției lucrărilor sau pe parcursul execuției acestora apare orice situație în care este necesară modificarea avizului de gospodărire a apelor, titularul de investiție va solicita Aviz de gospodărire a apelor modificator, conform Ordinului MAP nr. 828/04.07.2019.
12. Recepția lucrărilor se va face în prezența delegatului Sistemului de Gospodărire a Apelor Sălaj.
13. La punerea în funcțiune a lucrărilor avizate beneficiarul va solicita și va obține autorizația de gospodărire a apelor, conform prevederilor Legii Apelor nr. 107/1996 cu modificările și completările ulterioare.

### **Caracteristicile proiectului și/sau condițiile de realizare a proiectului:**

- Respectarea prevederilor art. 20 alin. (1) din Legea nr. 292/2018: *"În situația în care, după emiterea acordului de mediu și înaintea obținerii aprobării de dezvoltare, proiectul a suferit modificări, titularul proiectului este obligat să notifice în scris autoritatea competentă pentru protecția mediului emitentă cu privire la aceste modificări."*
- În cadrul organizării de șantier, după caz, precum și pe durata execuției lucrărilor se vor lua toate măsurile necesare pentru evitarea poluării factorilor de mediu sau prejudicierea stării de sănătate sau confort a populației, fiind obligatoriu să se respecte normele, standardele și legislația privind protecția mediului, în vigoare;
- Colectarea selectivă și controlată a deșeurilor pe categorii, valorificarea celor reciclabile și eliminarea celor nerecuperabile prin firme specializate și autorizate, conform OUG nr. 92/2021, privind regimul deșeurilor.
- Respectarea prevederilor actelor/avizelor emise de alte autorități pentru prezentul proiect.
- Respectarea prevederilor Ord. 119/2014, cu modificările ulterioare, privind nivelul de zgomot.
- Interzicerea depozitării direct pe sol a deșeurilor sau a materialelor cu pericol de poluare.
- Luarea tuturor măsurilor de prevenire eficientă a poluării, care să asigure că nicio poluare importantă nu va fi cauzată.
- Evitarea producerii de deșeurii și în cazul în care aceasta nu poate fi evitată, valorificarea lor, iar în caz de imposibilitate tehnică și economică, luarea măsurilor pentru neutralizarea și eliminarea acestora, evitându-se sau reducându-se impactul asupra mediului.
- Prevenirea accidentelor și limitarea consecințelor acestora.
- Se vor lua toate măsurile necesare pentru a preveni producerea de pulberi (praf) în toate fazele proiectului.
- Să supravegheze desfășurarea activității, astfel încât să nu se producă fenomene de poluare.
- Se interzice depozitarea pe amplasament de substanțe și preparate periculoase.
- Menținerea în stare de curățenie a spațiului destinat implementării proiectului, fără depozitari necontrolate de deșeurii.
- Asigurarea refacerii mediului în toată zona de implementare a proiectului.




### **AGENȚIA PENTRU PROTECȚIA MEDIULUI SĂLAJ**

Adresa: Str. Parcului nr.2, loc. Zalău, jud. Sălaj, Cod 450045

E-mail: [office@apmsj.anpm.ro](mailto:office@apmsj.anpm.ro); Tel.0260-662619, 0260-662621; Fax 0260-662622

Operator de date cu caracter personal, conform Regulamentului (UE) 2016/679





- Se impune respectarea cu strictețe a amplasamentului, fără extinderi sau modificări ulterioare.

- În cazul producerii unui prejudiciu, titularul activității suportă costul pentru repararea prejudiciului și înlătură urmările produse de acesta, restabilind condițiile anterioare producerii prejudiciului, potrivit principiului "poluatorul plătește".

- Conform art. 43, alin. 3-4 din anexa. nr. 5 la procedură, din Legea nr. 292/2018 privind evaluarea impactului anumitor proiecte publice și private asupra mediului: (3) La finalizarea proiectelor publice și private care au făcut obiectul procedurii de evaluare a impactului asupra mediului, autoritatea competentă pentru protecția mediului care a parcurs procedura verifică respectarea prevederilor deciziei etapei de încadrare sau a acordului de mediu, după caz; (4) Procesul-verbal întocmit în situația prevăzută la alin. (3) se anexează și face parte integrantă din procesul-verbal de recepție la terminarea lucrărilor.

Prezenta decizie este valabilă pe toată perioada de realizare a proiectului, iar în situația în care intervin elemente noi, necunoscute la data emiterii prezentei decizii, sau se modifică condițiile care au stat la baza emiterii acesteia, titularul proiectului are obligația de a notifica autoritatea competentă emitentă.

Orice persoană care face parte din publicul interesat și care se consideră vătămată într-un drept al său ori într-un interes legitim se poate adresa instanței de contencios administrativ competente pentru a ataca, din punct de vedere procedural sau substanțial, actele, deciziile ori omisiunile autorității publice competente care fac obiectul participării publicului, inclusiv aprobarea de dezvoltare, potrivit prevederilor Legii contenciosului administrativ nr. 554/2004, cu modificările și completările ulterioare.

Se poate adresa instanței de contencios administrativ competente și orice organizație neguvernamentală care îndeplinește condițiile prevăzute la art. 2 din Legea nr. 292/2018 privind evaluarea impactului anumitor proiecte publice și private asupra mediului, considerându-se că acestea sunt vătămate într-un drept al lor sau într-un interes legitim.

Actele sau omisiunile autorității publice competente care fac obiectul participării publicului se atacă în instanță odată cu decizia etapei de încadrare, cu acordul de mediu ori, după caz, cu decizia de respingere a solicitării de emiterie a acordului de mediu, respectiv cu aprobarea de dezvoltare sau, după caz, cu decizia de respingere a solicitării aprobării de dezvoltare.

Înainte de a se adresa instanței de contencios administrativ competente, persoanele prevăzute la art. 21 din Legea nr. 292/2018 privind evaluarea impactului anumitor proiecte publice și private asupra mediului au obligația să solicite autorității publice emitente a deciziei prevăzute la art. 21 alin. (3) sau autorității ierarhic superioare revocarea, în tot sau în parte, a respectivei decizii. Solicitarea trebuie înregistrată în termen de 30 de zile de la data aducerii la cunoștința publicului a deciziei.

Autoritatea publică emitentă are obligația de a răspunde la plângerea prealabilă prevăzută la art. 22 alin. (1) în termen de 30 de zile de la data înregistrării acesteia la acea autoritate.

Procedura de soluționare a plângerii prealabile prevăzută la art. 22 alin. (1) este gratuită și trebuie să fie echitabilă, rapidă și corectă.

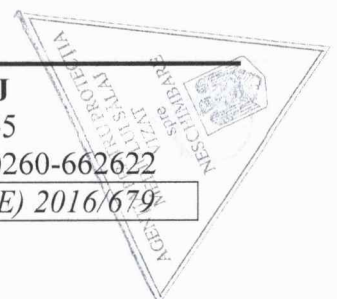


**AGENȚIA PENTRU PROTECȚIA MEDIULUI SĂLAJ**

Adresa: Str. Parcului nr.2, loc. Zalău, jud. Sălaj, Cod 450045

E-mail: [office@apmsj.anpm.ro](mailto:office@apmsj.anpm.ro); Tel.0260-662619, 0260-662621; Fax 0260-662622

Operator de date cu caracter personal, conform Regulamentului (UE) 2016/679



Prezenta decizie poate fi contestată în conformitate cu prevederile Legii nr. 292/2018 privind evaluarea impactului anumitor proiecte publice și private asupra mediului și ale Legii contenciosului administrativ nr. 554/2004, cu modificările și completările ulterioare.

Prezentul act nu exonerează de răspundere titularul, proiectantul și/sau constructorul în cazul producerii unor accidente în timpul execuției lucrărilor sau exploatării acestora.

**DIRECTOR EXECUTIV,  
dr. ing. Aurica GREC**



**Șef Serviciu Avize, Acorduri, Autorizații,  
ing. Gizella Balint**

**Întocmit,  
ing. Alina Brândușan**



**AGENȚIA PENTRU PROTECȚIA MEDIULUI SĂLAJ**

Adresa: Str. Parcului nr.2, loc. Zalău, jud. Sălaj, Cod 450045

E-mail: [office@apmsj.anpm.ro](mailto:office@apmsj.anpm.ro); Tel.0260-662619, 0260-662621; Fax 0260-662622

Operator de date cu caracter personal, conform Regulamentului (UE) 2016/679

