



**Ministerul Mediului, Apelor și Pădurilor**  
**Agencia Națională pentru Protecția Mediului**



---

**AGENȚIA PENTRU PROTECȚIA MEDIULUI SĂLAJ**

---

**Nr: 4991/13.06.2023**

**RAPORT LUNAR**  
**PRIVIND**  
**STAREA FACTORILOR DE MEDIU**  
**ÎN JUDEȚUL SĂLAJ**

**MAI 2023**



---

**AGENȚIA PENTRU PROTECȚIA MEDIULUI SĂLAJ**

Adresa: Str.Parcului nr.2, loc.Zalău, jud.Sălaj, Cod 450045

E-mail: [office@apmsj.anpm.ro](mailto:office@apmsj.anpm.ro); Tel.0260-662619, 0260-662621; Fax 0260-662622

*Operator de date cu caracter personal, conform Regulamentului (UE) 2016/679*



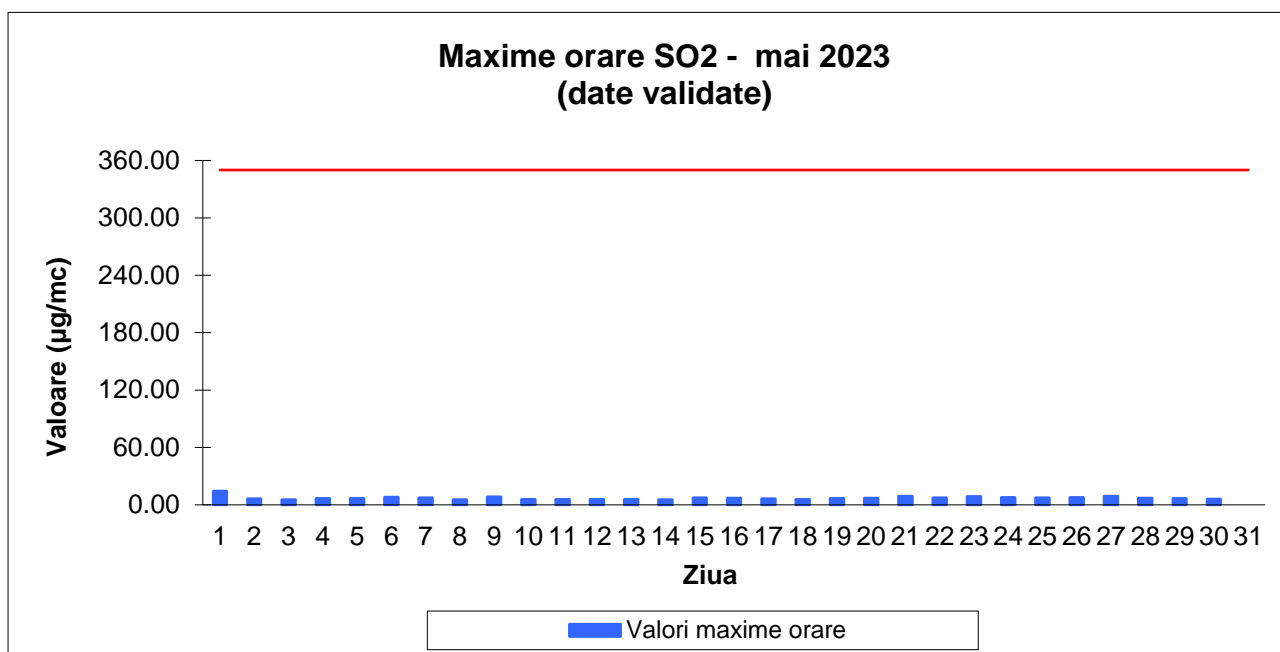


Fig 1.3 Maxime ale mediilor orare pentru indicatorul SO2

*Pentru indicatorul CO nu sunt date disponibile, analizorul fiind defect.*

Fig 1.4 Maxime ale mediilor mobile de 8 h pentru indicatorul CO

*Pentru indicatorul O<sub>3</sub> nu sunt date disponibile, analizorul fiind defect.*

Fig 1.5 Maxime ale mediilor mobile de 8 h pentru indicatorul O3

*Pentru indicatorul O<sub>3</sub> nu sunt date disponibile, analizorul fiind defect.*

Fig 1.6 Maxime ale mediilor orare pentru indicatorul O3

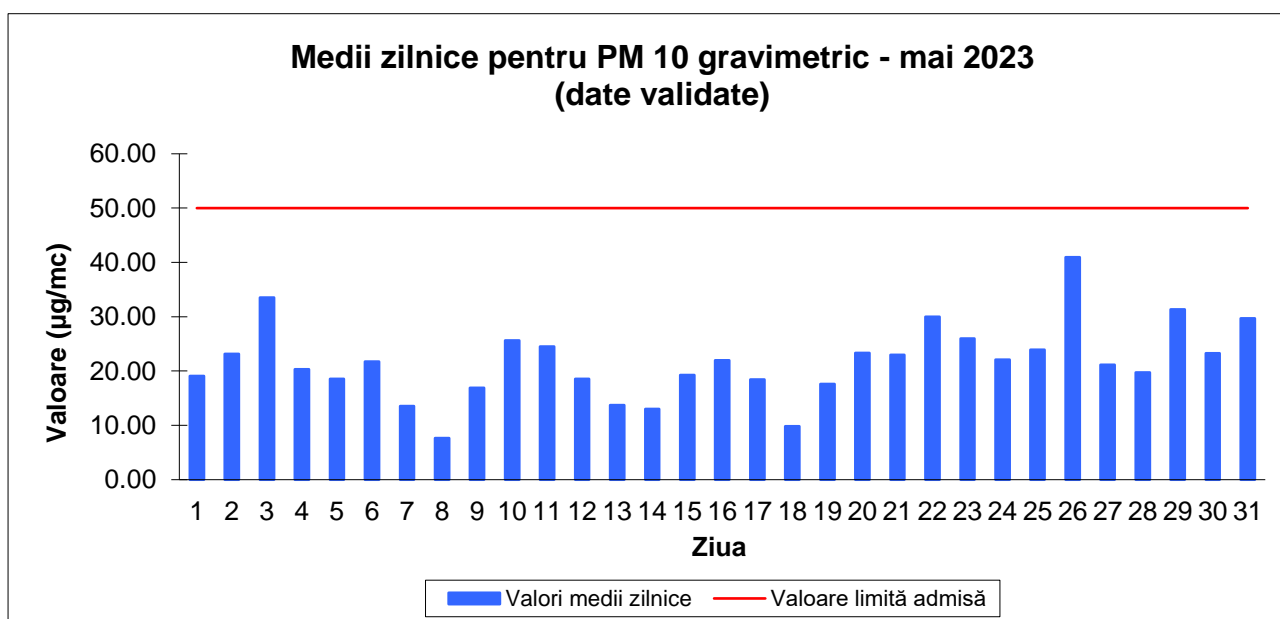


Fig 1.7 Maxime ale mediilor zilnice pentru indicatorul PM10



**AGENȚIA PENTRU PROTECȚIA MEDIULUI SĂLAJ**

Adresa: Str.Parcului nr.2, loc.Zalău, jud.Sălaj, Cod 450045

E-mail: office@apmsj.anpm.ro; Tel.0260-662619, 0260-662621; Fax 0260-662622

Operator de date cu caracter personal, conform Regulamentului (UE) 2016/679

Datele furnizate de stația automată de monitorizare a calității aerului sunt comparate cu valorile limită/țintă din Legea nr. 104/2011 privind calitatea aerului înconjurător, în luna mai, fără a se înregistra depășiri ale valorilor limită, valorii țintă sau a pragurilor de informare sau alertă.

Pe baza datelor furnizate de stația de monitorizare a calității aerului se calculează indicele general zilnic de calitate a aerului care este adus la cunoștința publicului prin afișare pe un panou situat în zona centrală a municipiului Zalău. Evoluția indicelui general de calitate a aerului monitorizat la stația automată SJ-1 din Rețeaua Națională de Monitorizare a Calității Aerului este prezentată în graficul următor:

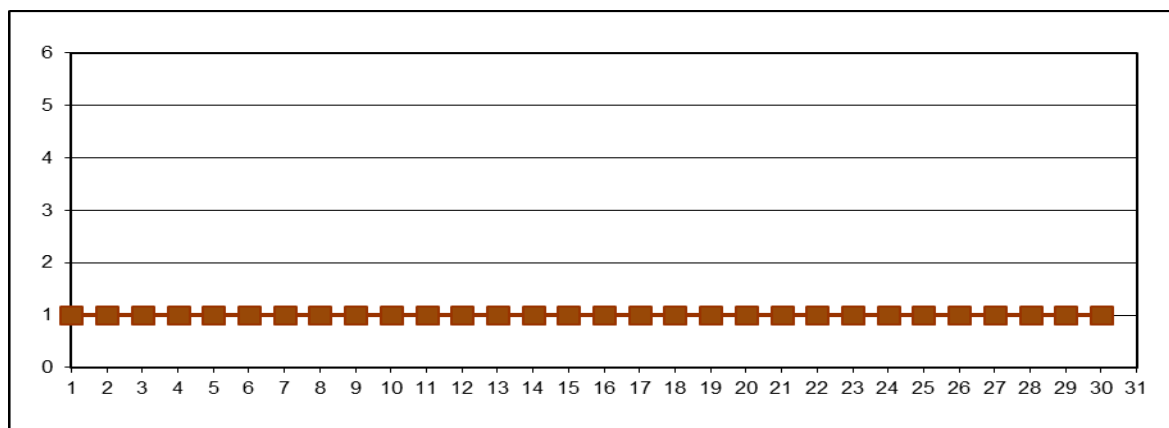


Fig.1.8 Evoluția indicelui general de calitate a aerului

În luna precedentă *laboratorul APM Sălaj* a efectuat determinări ale indicatorii pulberi în suspensie și pulberi sedimentabile (16 probe), fără a se înregistra depășiri ale concentrației maxime admise (CMA) stabilite cf. STAS 12574/1987 și determinările pentru calitatea precipitațiilor (9 indicatori – 207 determinări).

Indicatorul *pulberi sedimentabile* este urmărit în 16 puncte, amplasarea acestora și valorile măsurate fiind trecute în tabelul următor:

Zona	Punctul de prelevare	Concentrația (g/mp/luna)
Zalău	A.P.M., Str.Parcului, nr.2	3,32
Zalău	Stația Meteo, Str. Meteorologiei, nr. 93	6,66
Zalău	Str. 22 Decembrie 1989, nr.175	5,52
Zalău	Str. Vânătorilor, nr.3 A	1,73
Zalău	Str. Sărmaș, nr. 1	5,58
Zalău	Stația CFR Marfă Zalău Nord, bd.M.Viteazu, nr. 100	2,22
Zalău	Str. Cascadei, nr. 2 B	1,32
Șimleu Silvaniei	Str. Cehei, nr. 244	4,82
Jibou	District ape, Str.Morii, nr. 1	3,32
Jibou	SC Compania de Apă Someș SA, FN - Stația de Epurare	6,55
Cehu Silvaniei	SC Compania de Apă Someș SA, FN - Stația de Epurare	4,54
Prodănești	Str.Principală, nr. 61	6,00
Sărmășag	District ape	9,86
Panic	Zona depozit zgură, nr. 137	4,72



#### AGENȚIA PENTRU PROTECȚIA MEDIULUI SĂLAJ

Adresa: Str.Parcului nr.2, loc.Zalău, jud.Sălaj, Cod 450045

E-mail: office@apmsj.anpm.ro; Tel.0260-662619, 0260-662621; Fax 0260-662622

Operator de date cu caracter personal, conform Regulamentului (UE) 2016/679

Crasna	SC Compania de Apă Someș SA, FN - Stația de Epurare	3,26
Crișeni	Crișeni, nr. 288 B	6,45
<b>CMA (g/mp/luna) cf. STAS 12574/1987</b>		<b>17,0</b>

Tab. 1.1 Valori înregistrate pentru indicatorul pulberi sedimentabile

*Calitatea precipitațiilor* a fost monitorizată în localitățile Zalău, Jibou, Șimleu Silvaniei, Cehu Silvaniei, Crișeni și Sărmășag. Indicatorii monitorizați precum și valorile măsurate pentru fiecare dintre aceștia sunt prezentate în tabelul de mai jos:

Interval de recoltare	Cant. pp.	pH	Cond.	NH <sub>4</sub> <sup>+</sup>	NO <sub>2</sub> <sup>-</sup>	NO <sub>3</sub> <sup>-</sup>	Ca <sup>2+</sup>	Mg <sup>2+</sup>	SO <sub>4</sub> <sup>2-</sup>	Cl <sup>-</sup>
	(l/mp)		(μS/cm)	(mg/l)	(mg/l)	(mg/l)	(mg/l)	(mg/l)	(mg/l)	(mg/l)
0	1	2	3	4	5	6	7	8	9	10
<b>Punctul de prelevare: A.P.M. Sălaj, str. Parcului, nr. 2, Zalău</b>										
03.05.2022		6,1	64,2	1,016	0,039	2,996	4,80	0,654	3,853	0,42
17.05.2022		5,8	61,2	1,186	0,020	3,319	3,18	0,842	3,176	0,31
29.05.2022		5,8	44,6	0,976	0,016	3,805	3,97	0,608	3,795	0,47
<b>Punctul de prelevare: Stația Meteorologică, str. Meteorologiei, nr. 93, Zalău</b>										
03.05.2022		5,7	19,3	0,750	0,020	2,106	4,00	0,579	3,602	0,38
17.05.2022		6,4	58,7	1,238	0,030	4,615	2,78	0,874	3,041	0,25
29.05.2022		6,1	51,7	1,157	0,033	4,292	3,17	0,713	3,969	0,45
<b>Punctul de prelevare: Str. Cascadei, nr. 2 B, Zalău</b>										
03.05.2022		5,8	20,1	0,189	0,013	0,730	1,60	0,496	1,708	0,17
17.05.2022		5,9	30,4	0,608	0,007	1,783	1,19	0,912	4,916	0,14
29.05.2022		5,8	28,9	0,417	0,003	1,540	1,59	0,759	4,181	0,38
<b>Punctul de prelevare: Str. Gh. Doja, nr. 22, Jibou</b>										
17.05.2022		6,2	40,8	1,052	0,043	3,726	3,58	0,748	4,471	0,44
29.05.2022		6,1	47,3	0,993	0,046	4,128	4,76	0,745	4,046	0,41
<b>Punctul de prelevare: SC Compania de Apă Someș SA, FN - Stația de Epurare, Jibou</b>										
17.05.2022		6,0	32,3	0,784	0,026	2,509	3,96	0,471	3,486	0,49
29.05.2022		5,9	32,8	0,814	0,030	2,270	5,16	0,493	3,060	0,33
<b>Punctul de prelevare: Str. Cuza Vodă, nr. 33, Șimleu Silvaniei</b>										
17.05.2022		6,3	60,6	1,001	0,023	3,239	4,37	0,888	4,568	0,52
29.05.2022		6,2	56,7	1,242	0,026	3,969	2,38	0,724	3,544	0,34
<b>Punctul de prelevare: SC Compania de Apă Someș SA, FN - Stația de Epurare, Cehu Silvaniei</b>										
17.05.2022		6,1	44,5	1,215	0,036	2,673	4,77	0,637	5,109	0,34
29.05.2022		6,0	48,1	1,154	0,033	2,916	3,57	0,649	4,278	0,49
<b>Punctul de prelevare: Crișeni, nr. 288 B</b>										
03.05.2022		6,0	39,8	0,832	0,026	4,128	3,20	0,794	4,046	0,35
17.05.2022		5,9	51,9	1,086	0,023	4,535	5,57	0,606	3,930	0,27
29.05.2022		5,8	46,9	1,231	0,036	4,212	2,77	0,549	3,756	0,54
<b>Punctul de prelevare: str. Parcului, nr. 15, Sărmășag</b>										
03.05.2022		6,3	52,6	1,108	0,033	3,562	2,40	0,71	3,988	0,39
17.05.2022		6,2	47,6	0,960	0,036	3,159	1,59	0,557	4,355	0,38
29.05.2022		6,0	53,6	1,043	0,023	3,562	4,36	0,41	3,466	0,28

Tab. 1.2 Monitorizarea precipitațiilor în județul Sălaj



**AGENȚIA PENTRU PROTECȚIA MEDIULUI SĂLAJ**

Adresa: Str.Parcului nr.2, loc.Zalău, jud.Sălaj, Cod 450045

E-mail: office@apmsj.anpm.ro; Tel.0260-662619, 0260-662621; Fax 0260-662622

Operator de date cu caracter personal, conform Regulamentului (UE) 2016/679

## 2. Calitatea apelor de suprafață

### Ape uzate

Indicatorii de calitate ai apelor uzate evacuate de la principalele surse de poluarea apelor de suprafață sunt cuprinși în tabelul următor:

Nr. Crt.	Unitatea	Qmed evacuat (mc/zi)	Indicatorii de calitate avizați	Conc. avizată (mg/l)	Conc. medie (mg/l)	Conc. maximă (mg/l)
1	SC Compania de Apă Someș SA Zalău Stația de epurare <b>Zalău</b>	<b>8944,99</b>	pH	6,5-8,5	8,00	8,17
			CCO – Cr	125	31,55	44,16
			CBO5	25	2,59	3,26
			Suspensii	35	3,48	4,60
			Amoniu	3,0	0,121	0,593
			Azot total	15	5,98	8,44
			Fosfor total	2	0,77	1,35
			Substanțe extractibile	20	3,00	3,00
			Detergenți	0,5	0,16	0,16
Reziduu filtrat la 105 <sup>0</sup> C	2000	688,00	723,00			
2	SC Compania de Apă Someș SA Zalău <b>Șimleu Silvaniei</b>	<b>1713,31</b>	pH	6,5-8,5	7,43	7,57
			CCO-Cr.	125	17,21	58,80
			CBO5	25	3,03	4,00
			Suspensii	35	8,87	13,00
			Substanțe extractibile	20	<20	<20
			Amoniu	3,0	0,78	1,99
			Azot total	15	5,40	11,98
			P total	2	0,33	1,88
			Detergenți	0,5	0,10	0,11
Reziduu filtrat la 105 <sup>0</sup> C	2000	614,35	629,00			
3	SC Compania de Apă Someș SA Zalău Secția Apă-Canal <b>Jibou</b>	<b>1016,93</b>	pH	6,5-8,5	8,23	8,41
			CCO–Cr	125	42,86	56,57
			CBO5	25	7,44	11,04
			Suspensii	35	9,16	22,00
			Substanțe Extractibile	20	<20	<20
			Amoniu	3,0	1,139	1,494
			Azot total	15	3,99	5,12
			Fosfor total	2	1,02	1,20
			Detergenți	0,5	0,169	0,246
Reziduu filtrat la 105 <sup>0</sup> C	2000	897,48	1114,00			
4	SC Compania	<b>1371,17</b>	pH	6,5-8,5	7,75	8,03



**AGENȚIA PENTRU PROTECȚIA MEDIULUI SĂLAJ**

Adresa: Str.Parcului nr.2, loc.Zalău, jud.Sălaj, Cod 450045

E-mail: office@apmsj.anpm.ro; Tel.0260-662619, 0260-662621; Fax 0260-662622

Operator de date cu caracter personal, conform Regulamentului (UE) 2016/679

de Apă Someș SA  Zalău  Secția Apă- Canal  <b>Cehu Silvaniei</b>	CCO-Cr	125	26,09	53,31
	CBO5	25	4,73	8,69
	Suspensii	60	5,68	15,00
	Amoniu	3,0	0,21	0,77
	Substanțe extractibile	20	<20	<20
	Azot total	15	4,65	7,06
	Fosfor total	2	1,39	1,90
	Detergenți	0,5	0,05	0,05
	Reziduu total	2000	640,00	640,00

Tab. 2.1 Indicatorii de calitate ai apelor uzate

### 3. Gestionarea deșeurilor

În cadrul proiectului „Sistem de management integrat al deșeurilor în județul Sălaj s-au finalizat următoarele:

- depozitul ecologic de deșuri municipale
- 3 stații de transfer
- Închiderea și ecologizarea celor patru depozite neconforme existente, pentru care se realizează monitorizarea post – închidere.

Toate obiectivele sunt autorizate din punct de vedere al protecției mediului și sunt în operare.

#### Situația depozitelor de deșuri– stadiul reglementării:

Denumire obiectiv	Titular	Situația reglementării
Depozit deșuri menajere - Șimleu Silvaniei	Consiliul Județean Sălaj	<b>S-a sistat definitiv depozitarea deșeurilor la data de 16.07.2009.</b> S-a emis avizul de mediu la încetarea activității nr. 7/11.09.2008, și acordul de mediu nr.17-NV6/09.08.2010 pentru proiectul SMID Sălaj. Au fost executate în procent de 100% lucrările de închidere și ecologizare prin proiectul: „Sistem de management integrat al deșeurilor în județul Sălaj”, beneficiar: Consiliul Județean Sălaj. <b>Se realizează monitorizarea post-închidere.</b>
Depozit deșuri menajere Cehu Silvaniei	Consiliul Județean Sălaj	APM Sălaj a emis Decizia nr.1 din 03.01.2013 privind încetarea definitivă de depozitare a deșeurilor municipale în depozitului de deșuri menajere Cehu Silvaniei, ca urmare a notificării titularului privind sistarea definitivă a depozitării la data de 01.12.2012, ca urmare a preluării amplasamentului depozitului de către Consiliul Județean Sălaj în vederea executării lucrărilor de închidere în cadrul proiectului: „Sistem de Management Integrat al Deșeurilor în județul Sălaj”, conform prevederilor acordului de mediu nr.17-



**AGENȚIA PENTRU PROTECȚIA MEDIULUI SĂLAJ**

Adresa: Str.Parcului nr.2, loc.Zalău, jud.Sălaj, Cod 450045

E-mail: office@apmsj.anpm.ro; Tel.0260-662619, 0260-662621; Fax 0260-662622

Operator de date cu caracter personal, conform Regulamentului (UE) 2016/679



		NV6/09.08.2010, eliberat de Agenția Regională pentru Protecția Mediului Cluj-Napoca. Au fost executate în procent de 100% lucrările de închidere și ecologizare. <b>Se realizează monitorizarea post-închidere.</b>
Depozit deșeuri menajere Jibou	Consiliul Județean Sălaj	APM Sălaj a emis <b>Decizia nr.1 din 09.03.2014 încetarea definitivă de depozitare a deșeurilor municipale</b> în depozitul de deșeuri menajere Jibou, ca urmare a notificării titularului privind sistarea definitivă a depozitării la data de 18.03.2014, ca urmare a preluării amplasamentului depozitului de către Consiliul Județean Sălaj în vederea executării lucrărilor de închidere în cadrul proiectului: „Sistem de Management Integrat al Deșeurilor în județul Sălaj”, conform prevederilor acordului de mediu nr.17-NV6/09.08.2010, eliberat de Agenția Regională pentru Protecția Mediului Cluj-Napoca. Au fost executate în procent de 100% lucrările de închidere și ecologizare. <b>Se realizează monitorizarea post-închidere.</b>
Depozit deșeuri menajere Crișeni - Zalău	Consiliul Județean Sălaj	APM Sălaj a emis Decizia nr.1 din 14.04.2016 privind încetarea definitivă de depozitare a deșeurilor municipale în depozitul de deșeuri menajere Crișeni, ca urmare a notificării titularului privind sistarea definitivă a depozitării la data de 06.04.2016, în vederea executării lucrărilor de închidere în cadrul proiectului: „Sistem de Management Integrat al Deșeurilor în județul Sălaj”, conform prevederilor acordului de mediu nr.17-NV6/09.08.2010, eliberat de Agenția Regională pentru Protecția Mediului Cluj-Napoca. Au fost executate în procent de 100% lucrările de închidere și ecologizare. <b>Se realizează monitorizarea post-închidere.</b>
Depozitul ecologic de deșeuri municipale din Dobrin, extravilan	SC Brantner Servicii Ecologice SRL, loc.Dobrin,	<b>Depozit conform, în operare.</b> Autorizația integrată de mediu nr. 2/18.07.2016, revizuită la data de 31.12.2019.
Stația de transfer deșeuri Surduc, extravilan	SC Brantner Servicii Ecologice SRL,	<b>Conform. În operare.</b> Autorizația de mediu nr.10/18.07.2016, revizuită la data de 08.02.2021.
Stația de transfer deșeuri Crasna, extravilan	SC Brantner Servicii Ecologice SRL,	<b>Conform. În operare.</b> Autorizația de mediu nr.41/18.07.2016, revizuită la data de 01.02.2021.
Stația de transfer deșeuri Sînmihaiu	SC Brantner Servicii Ecologice	<b>Conform. În operare.</b> Autorizația de mediu nr.42/18.07.2016, revizuită la data de



### AGENȚIA PENTRU PROTECȚIA MEDIULUI SĂLAJ

Adresa: Str.Parcului nr.2, loc.Zalău, jud.Sălaj, Cod 450045

E-mail: office@apmsj.anpm.ro; Tel.0260-662619, 0260-662621; Fax 0260-662622

*Operator de date cu caracter personal, conform Regulamentului (UE) 2016/679*



Almașului, extrav.	SRL,	08.02.2021.
Serviciul de salubritate Lot 1	SC Brantner Environment SRL	Autorizația de mediu 48/10.11.2017, revizuită la data de 27.02.2018 și la data de 23.06.2020.
Serviciul de salubritate Lot 2	SC Instal Ros SRL	Autorizația de mediu nr. 48 din 24.07.2019.

Tab. 3.1

### **Asigurarea colectării selective a deșeurilor în mediul rural:**

În județul Sălaj, în toate cele **61 unități administrativ teritoriale** sunt asigurate serviciile de salubritate prin firme autorizate în urma implementării SMID Sălaj. Prin autorizațiile de mediu s-a impus colectarea selectivă a deșeurilor, astfel încât în fiecare localitate aferentă unității administrativ teritoriale sunt amplasate puncte de colectare selectivă a deșeurilor (plastice, hârtie, sticlă). Pentru alte categorii de deșuri, de exemplu DEEE, deșuri voluminoase, etc prin autorizația de mediu s-a impus organizarea de campanii periodice de colectare.

### **4. Calitatea solului**

APM Sălaj urmărește calitatea solului în zonele cu trafic rutier intens. În cursul lunii mai nu au fost efectuate determinări pentru sol.

### **5. Nivelul de zgomot**

Pe teritoriul județului Sălaj, în luna mai, nu au fost efectuate determinări ale nivelului de zgomot, în localitatea Zalău.

### **6. Arii protejate**

- Numărul autorizațiilor de mediu emise, în conformitate cu prevederile Ordinului nr. 410/2008, pentru recoltarea/capturarea și/sau achiziționarea și/sau comercializarea, în stare vie, proaspătă sau semiprelucrată, de plante și animale sălbatice din flora și fauna sălbatice, precum și a florilor de mină, a fosilelor de plante și a fosilelor de animale vertebrate și nevertebrate: 29
- Număr puncte de vedere emise către Serviciul AAA (în cadrul procedurilor de reglementare pentru planuri/proiecte/activități care se află în interiorul/afara ariilor naturale protejate, derulare procedura EA): 12
- Număr participări comisii de constatare și evaluarea pagubelor produse de către speciile de interes cinegetic culturilor, conform H.G. nr. 3/2023: 2
- Număr Procese verbale întocmite conf H.G. nr. 3/2023: 2
- Numărul avizelor (punctelor de vedere) emise pentru tăierea arborilor sănătoși de pe domeniul public: 0



**AGENȚIA PENTRU PROTECȚIA MEDIULUI SĂLAJ**

Adresa: Str.Parcului nr.2, loc.Zalău, jud.Sălaj, Cod 450045

E-mail: office@apmsj.anpm.ro; Tel.0260-662619, 0260-662621; Fax 0260-662622

*Operator de date cu caracter personal, conform Regulamentului (UE) 2016/679*

- Numărul punctelor de vedere emise referitoare la localizarea diferitelor planuri/proiecte/activitati față de arii naturale protejate, respectiv a hărților tematice emise prin accesarea programului GIS: 8
- Număr de participări în cadrul Conferințelor de Amenajare a Fondului Forestier: 2
- Număr Declarații ale Autorității Responsabile de Monitorizarea Siturilor Natura 2000: 0  
Număr vizite de amplasament pentru planuri/proiecte/activități amplasate în arii naturale protejate: 2
- Numărul de rapoarte de monitorizare a biodiversității stabilite prin actele de reglementare – analizate: 0
- Numarul de accesari module aplicatia IBIS (nr. fise evaluare ULRP/nr rap derogare ULRP/ nr aut 410/2008, nr fise zoo/nr declaratii capturi ucideri accidentale/nr. fise specimene CITES etc completate in IBIS): 62

### ***7. Poluări accidentale***

În luna mai, pe teritoriul județului Sălaj nu s-au produs poluări accidentale.

**Director Executiv  
dr. ing. Aurica GREC**

**Șef Serviciu Monitorizare și Laboratoare,  
Dana Noje**

**Întocmit,  
Gruia Mihai**



**AGENȚIA PENTRU PROTECȚIA MEDIULUI SĂLAJ**

Adresa: Str.Parcului nr.2, loc.Zalău, jud.Sălaj, Cod 450045

E-mail: office@apmsj.anpm.ro; Tel.0260-662619, 0260-662621; Fax 0260-662622

*Operator de date cu caracter personal, conform Regulamentului (UE) 2016/679*